

# **PLAN LOCAL DE SEGURIDAD CIUDADANA 2019**



## **CERRO COLORADO**

**PRESENTACION**

El presente Plan Local de Seguridad Ciudadana pretende ser una fotografía de la realidad que actualmente sucede en nuestro Distrito en materia de seguridad ciudadana.

Nos preocupa tremendamente las altas incidencias en Violencia Familiar, un problema multisectorial que no va a tener el efecto esperado si no intervenimos todos los actores involucrados y desde todos los aspectos.

El tema de Hurtos y Robos también tienen alta incidencia en Cerro Colorado problemática que será abordado a través de mayor efectividad en el patrullaje integrado y mayor articulación con las Juntas Vecinales de Seguridad Ciudadana conformadas.

De nuestra parte trabajamos puntualmente en dos acciones:

- 1.- La Prevención: a través de charlas, programas radiales y/o talleres dirigidos a jóvenes y mujeres en materia de Violencia Familiar.
- 2.- Los Operaditos: apoyado en Ordenanzas Municipales y con la actuación del Ministerio Público constituye un factor clave en el CONTROL y enfocado principalmente a aquellos lugares que fomentan el consumo del alcohol. Gran parte de lo que arrojan las estadísticas de Violencia Familiar demuestran que un factor determinante es la ingesta de bebidas alcohólicas en el agresor.
- 3.- Efectivizar el Patrullaje Integrado, para controlar el aumento de Hurtos y Robos.

Finalmente nuestro Comité Distrital de Seguridad Ciudadana, busca en el presente año articular más esfuerzos y con la presencia de Instituciones claves como son el Centro de Emergencia mujer instalado en Cerro Colorado y la Comisaría de la Familia también presente en el sector de Zamácola, controlar el crecimiento alarmante en Violencia Familiar.

**Dr. BENIGNO TEOFILO CORNEJO VALENCIA**  
**PRESIDENTE**  
**COMITÉ DISTRITAL DE SEGURIDAD CIUDADANA**

## **INDICE**

### **PLAN LOCAL DE SEGURIDAD CIUDADANA**

#### **I. GENERALIDADES**

A. Visión.....	03
B. Misión.....	03
C. Objetivo.....	03
D. Base legal.....	03
E. Alcance.....	04
 <b>II. DIAGNOSTICO</b>	
A. Geografía y población.....	05
B. Situación actual de la seguridad ciudadana.....	10
C. Estadísticas policiales.....	11
D. Mapeo de puntos críticos en Violencia e Inseguridad.....	52
E. Zonas de riesgo en Seguridad Ciudadana.....	59
F. Problemática en el ámbito Educativo.....	66
G. Problemática en el ámbito de Salubridad.....	70
 <b>III. RECURSOS</b>	
A. Humanos.....	73
B. Logísticos.....	73
C. Financieros.....	75
 <b>IV. PROGRAMACION DE ACTIVIDADES.....</b>	<b>90</b>
<b>V. MATRIZ DE ARTICULACION DEL AVANCE PLSC.....</b>	<b>81</b>
a. Actividades del PLSC.....	94
 <b>VI. ANEXOS</b>	
a. Instalación de CODISEC 2019.....	101
b. Designación de secretario técnico 2019.....	102
c. Primera sesión donde se aprueba el PLSC 2019.....	103
d. Plan de Patrullaje Integrado 2019.....	106
e. Plan de Operativo Conjuntos 2019.....	116
f. Mapa del Delito CIA PNP Cerro Colorado.....	121
g. Mapa del Delito CIA PNP Mariscal Castilla.....	122
h. Mapa del Delito CIA PNP Zamácola.....	123
i. Mapa del Delito CIA PNP Ciudad Municipal.....	124
j. Mapa de Riesgo Cerro Colorado.....	125

## PLAN LOCAL DE SEGURIDAD CIUDADANA 2019

### H. GENERALIDADES

## **A. VISION**

“Cerro Colorado Distrito seguro, resultado del compromiso de sus actividades y población organizada; lugar donde está organizada la vida, la integridad, la libertad personal y el patrimonio de sus ciudadanos, ciudad con calidad de vida, ecoeficiente y saludable”.

## **B. MISION**

El comité Distrital de Seguridad Ciudadana del Distrito de Cerro Colorado – Arequipa, formulara, programara, conducirá y evaluara políticas preventivas de Seguridad Ciudadana, desarrollando estrategias multisectoriales y estableciendo metas físicas susceptibles de ser evaluadas a fin de garantizar la vida, la integridad, la libertad personal y el patrimonio de las personas así como asegurar la reducción de índices de violencia e inseguridad en nuestro ámbito jurisdiccional durante el año 2019.

## **C. OBJETIVO**

Fortalecer el trabajo multisectorial con todas las instituciones que integran el Comité Distrital de Seguridad Ciudadana de Cerro Colorado, buscando la participación de la comunidad, a fin de mejorar los niveles de seguridad ciudadana, combatiendo la comisión de Delitos y Faltas, mediante la interrelación capacitación y asistencia técnica y administrativa de los sectores comprometidos.

## **D. BASE LEGAL**

1. Constitución Política del Perú de 1993
2. Ley 27933, ley del Sistema Nacional de Seguridad Ciudadana.
3. Ley N° 27972, Ley Orgánica de Municipalidades.
4. Decreto Legislativo N° 1135, Ley de Organización y Funciones del Ministerio del Interior.
5. D.L. Nro 1454 Decreto Legislativo que modifica los artículos 2,3, 3ª,4,5,9,11 y 17 de la Ley N° 27933 – Ley del Sistema Nacional de Seguridad Ciudadana.
6. D.L. Nro 1253, Que dicta medidas para fortalecer la inversión en Seguridad Ciudadana.
7. D.L. Nro 1266, Ley de Organización y Funciones del Ministerio del Interior.
8. D.L. Nro1316, Regula la Cooperación de la PNP con las Municipalidades para fortalecer el Sistema de Seguridad Ciudadana.
9. D.L. Nro 1337, Que establece medidas de protección para el denunciante de actos de corrupción y sanciona las denuncias realizadas de mala fe.
10. D.L. Nro 1338, Crea el registro nacional de equipos terminales móviles para la seguridad, orientado a la prevención y combate al comercio ilegal de equipos terminales móviles y al fortalecimiento de la Seguridad.
11. Ley N° 27783, Ley de Bases de Descentralización.
12. Ley N° 27444, Ley de Procedimiento Administrativo General.

13. Ley N° 29010, Ley que faculta a los Gobiernos Regionales y Gobiernos Locales a disponer de recursos a favor de la Policía Nacional del Perú.
14. Ley N° 29701, Ley que dispone beneficios a favor de los integrantes de las Juntas Vecinales, y establece el día de las Juntas Vecinales, y su reglamento aprobado por Decreto Supremo No 002-2013-IN.
15. Ley N° 30120, ley de apoyo a la Seguridad Ciudadana con cámaras de video vigilancia pública y privada.
16. Ley N° 30539, ley que autoriza a los gobiernos regionales, los gobiernos locales, las instituciones públicas y las empresas del Estado de contratación de pensionistas de la Policía Nacional del Perú y de las Fuerzas Armadas para prestar servicios en áreas vinculadas con la seguridad ciudadana, la seguridad nacional y los servicios administrativos, quienes pueden percibir simultáneamente pensión y remuneración del Estado.
17. Decreto Supremo N° 012-2013-IN, que aprueba política Nacional del Estado Peruano en Seguridad Ciudadana y el Plan Nacional de Seguridad Ciudadana 2013-2018.
18. Decreto Supremo N° 011-2014-IN del 04DIC2014, que aprueba el Reglamento de la Ley del Sistema Nacional de Seguridad Ciudadana.
19. Resolución Ministerial N° 010-2015-IN/, que aprueba la Directiva N° 001-2015-IN, "Lineamientos para la formulación, Aprobación, Ejecución y Evaluación de Planes de Seguridad Ciudadana".
20. Resolución Ministerial N° 1168-2014-IN/PNP, que aprueba las guías Metodológicas para el Diseño de Sectores y Mapas del Delito en las Jurisdicciones policiales de las comisarías y para el patrullaje integrado por sector en los gobiernos locales.
21. Directiva 03-13-2015-DIRGEN-PNP/EMG-DIRASOPE-B para la ejecución del servicio de patrullaje Local Integrado entre la Policía Nacional del Perú y los Gobiernos Locales.
22. Ordenanza Municipal Nro 410-MDCC, que prohíbe y reglamenta eventos y/o celebraciones en la Vía Publica y/o Locales Públicos o Privados del Distrito de Cerro Colorado.
23. Ordenanza Municipal Nro 411-MDCC, que previene, prohíbe y sanciona el acoso sexual ejercido en contra de la personas que se encuentren en un espacio público o transiten por establecimientos comerciales u obras en edificación en la Jurisdicción del Distrito de Cerro Colorado.

## **E. ALCANCE**

El presente Plan será ejecutado por todos los integrantes del Comité Distrital de Seguridad Ciudadana de Cerro Colorado, así como los operadores del Sistema Nacional de Seguridad Ciudadana de la Jurisdicción.

El Comité Distrital de Seguridad Ciudadana se encuentra integrado por :

1.- Dr. Benigno T. Cornejo Valencia	Presidente	Municipio de Cerro Colorado
2.- Dra. Cecilia Ampuero Riega	Fiscal	Ministerio Público
3.- Cmdt. PNP Edgar Fernando Pastor Muñoz	Comisario	Comisaria de Cerro Colorado
4.- My. PNP Alfonso Tarrillo Matute	Comisario	Comisaria de Zamacola
5.- My. PNP Erick Ysidro Alarcon Gallegos	Comisario	Comisaria de Mariscal Castilla
6.- Cap. PNP Eliu Martin Fuentes Ramos	Comisario	Comisaria de Ciudad Municipal
7.- Sra. Dominga Turpo Quispe	Suprefecta	Suprefectura
8.- Sr. Eusebio Quispe Hanco	Coordinador	Juntas Vecinales S. Ciudadana
9.- Dra. Cecilia Zandoval Vargas	Coordinadora	CEM

## II. DIAGNOSTICO

### A. GEOGRAFIA Y POBLACION

#### 1. UBICACIÓN GEOGRAFICA

Ubicación Geográfica del Distrito de Cerro Colorado

##### a. Ubigeo

Código Ubigeo: 040104  
04 - AREQUIPA  
0401 - AREQUIPA  
040104 - CERRO COLORADO  
Latitud: 16°22'30" Sur.  
Longitud: 71°33'40" Oeste.

##### b. Altitud Geográfica

Altitud: 2419 msnm

##### c. Superficie del Distrito

Superficie: 174.9 Km<sup>2</sup>

##### d. División Geográfica del Distrito

El Distrito de Cerro Colorado, está dividido en 4 jurisdicciones, las cuales a su vez se dividen en sectores y subsectores:

#### 1. Cerro Colorado

**Sectores : 4**

❖ Sector 1 : Sub Sector A,B

El Cural

- ❖ Sector 2 : Sub Sector A, B  
Alto Libertad, P.T. Veracruz, Artempa, Alto Victoria,  
El Cural
- ❖ Sector 3 : Sub Sector A, B y C  
La Libertad, Urb. Aduca, Urb. Ingenieros, Urb.  
Quinta Sores, Urb. Monte Bello, Urb. Campo Verde
- ❖ Sector 4 : Sub Sector A, B  
Cerro Viejo, Urb. Santa Rosa, Urb. La Fonda, Urb.  
Villa El Sol, Urb. Cerro Colorado, **Urb. Santa Rosa**  
Urb. 12 de Octubre, Urb. La Montañita, Pueblo  
Tradicional de Cerrito los Alvarez, Urb. El Arrabal

## **2. Ciudad Municipal**

### **Sectores : 4**

- ❖ Sector 1 : Sub Sector A, B y C  
Asoc. Jose Luis Bustamante y Rivero, sector 1-7,  
Asoc. La Cabaña, Asoc. Las Lomas, Asoc. Eduardo  
la Pinella, Asoc. Apipa Sec. 1-19
- ❖ Sector 2 : Sub Sector A, B  
Asoc. Ciudad Municipal, Asoc. Guardia  
Republicana, Asoc. Talleres Monserrat, Asoc. El  
Triunfo
- ❖ Sector 3 : Sub Sector A, B  
Asoc. Villa las Canteras, Asoc. El Salvador, Asoc.  
Mario Texse, Asoc. El Mirador
- ❖ Sector 4 : Sub Sector A, B  
Peru Arbo, Peru 1, Peru 2, Peru3, Bolivia 1,2,3,4

## **3. Mariscal Castilla**

### **Sectores : 5**

- ❖ Sector 1 : Sub Sector A  
El Cural

- ❖ Sector 2 : Sub Sector A, B y C  
Urb. Mariscal Castilla, Urb. Jose Santos Atahualpa,  
Urb. Las Bugarillas, Urb. San Isidro, Urb. Valle  
Blanco
- ❖ Sector 3 : Sub Sector A, B  
Urb. Semi Rural Pachacutec
- ❖ Sector 4 : Sub Sector A, B  
P.T. Pachacutec Viejo, Barrio las Flores, Urb. Norita
- ❖ Sector 5 : Sub Sector A, B y C  
Urb. Túpac Amaru, Urb. Sudamericana, Urb. Fundo  
la Quebrada

#### **4. Zamácola** **Sectores . 4**

- ❖ Sector 1 : Sub Sector A, B  
P.T. Rio Seco, APTASA
- ❖ Sector 2 : Sub Sector A, B  
P.T. Zamácola , A.H. Víctor Andrés Belaunde,  
Aeropuerto
- ❖ Sector 3 : Sub Sector A, B y C  
Asoc. Las Flores, Asoc. Villa Paraiso, A.H. El  
Nazareno, Asoc. Anclas del sur, Asoc. Villa Santa  
Maria
- ❖ Sector 4 : Sub Sector A, B y C  
Asoc. Fontana, A.H. Pedro P. Diaz, Asoc. 28 de  
Julio, Asoc. Fundo Cabrerias, Asoc. Mario Vargas  
Llosa

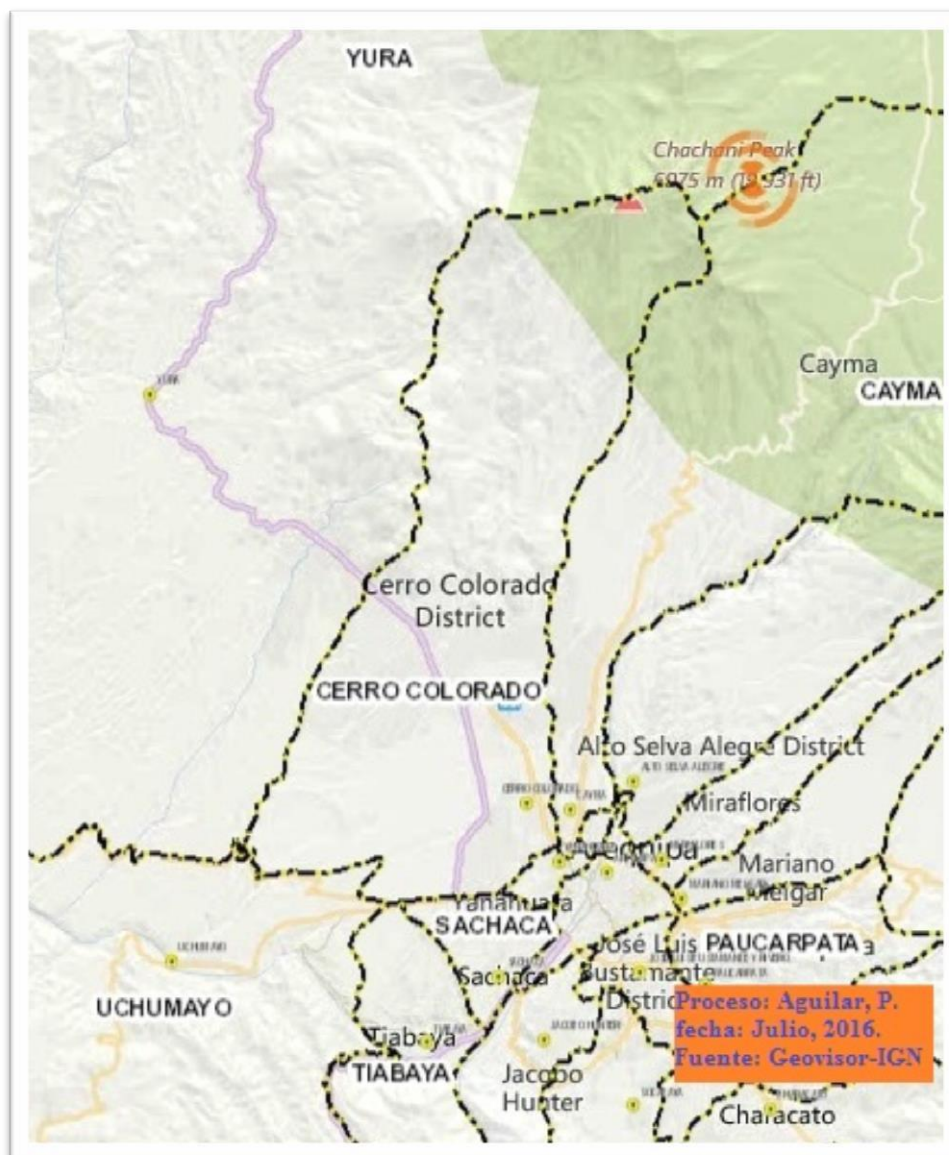
Cerro Colorado presenta los siguientes límites:

- **POR EL NORTE:** Con los terrenos colindantes con las faldas del Chachani.
- **POR EL ESTE:** Con la torrentera, que los separa de los pueblos de



la Tomilla y Cayma.

- **POR EL SUR:** Con las Pampas de Huaranguillo, Sachaca, y el lindero meridional del Anexo de Pachacutec.
- **POR EL OESTE:** Con la torrentera de Añashuayco, la Jurisdicción de Zamácola.



## e. Zonas Turísticas

### Añashuayco

Del Quechua añas: zorrino y huayco: quebrada. Quebrada del zorrino. Se trata de las quebradas donde se encuentra las más importantes canteras de sillar de Arequipa.

En el Distrito de Cerro Colorado se encuentra la única cantera de sillar que constituye el principal proveedor de materia prima para la construcción de sus viviendas desde la época prehispánica hasta la actualidad en Arequipa, como la Basílica Catedral, el Monasterio de Santa Catalina, Iglesia y Claustros de la Compañía y la Iglesia de San Francisco, entre otros.

## 2. POBLACION

El Distrito de Cerro Colorado de acuerdo al último censo del INEI presenta una población ESTIMADA al 2017 de 156,873 habitantes.

AÑO	2012	2013	2014	2015	2016	2017
Hombre	65,850	67,856	69,882	71,904	73,922	75,940
Mujer	69,251	71,552	73,890	76,260	78,596	80,933
Total	135,101	139,408	143,772	148,164	152,518	156,873

Fuente : INEI

Así mismo se nota un crecimiento considerable comparado al año anterior y se observa que la población femenina es mayor a la población masculina.

AÑO	2012	2013	2014	2015	2016	2017
Hombre	48.7%	48.7%	48.6%	48.5%	48.5%	48.4%
Mujer	51.3%	51.3%	51.4%	51.5%	51.5%	51.6%
Total	135,101	139,408	143,772	148,164	152,518	156,873

Fuente : INEI

## B. SITUACION ACTUAL DE LA SEGURIDAD CIUDADANA

El Distrito de Cerro Colorado está considerado como el Distrito que cuenta con la mayor población de Arequipa, actualmente de acuerdo al INEI, se tiene al 2017 una población estimada de 156,873 habitantes.

Su ubicación y geografía han sido factores claves para este crecimiento y para lealmente también aumento de población ha traído como consecuencia una serie de situaciones que han contribuido a que en el 2017 e inicios del 2018 estemos considerados como uno de los Distritos de mayor incidencia delictiva. Pero ha sido el trabajo conjunto que se viene desarrollando desde el 2017 y sobre todo el desarrollo en el 2018 que ha permitido lograr una ligera disminución en los indicadores de manera particular en cada comisaria.

Cerro Colorado tiene 4 Jurisdicciones policiales y el trabajo coordinado y articulado con la PNP ha desarrollado en cada una de ellas efectos positivos pero aun no suficientes y que nos lleva a replantear las estrategias a fin de atacar y controlar cada situación como las que detallamos a continuación.

1. **En la Jurisdicción de Cerro Colorado**, es la que menor incidencia tiene a diferencia de las otras comisarías en lo que respecta a Violencia Familiar, su problemática de acuerdo a las estadísticas radica mas en los accidentes de tránsito los cuales pese a haber tenido una disminución gracias al trabajo de sensibilización aun no es suficiente, y en tercer lugar están los Hurtos, que a diferencia del año 2018 han tenido un ligero incremento.
2. **En la Jurisdicción de Zamácola**, aquí es donde se presenta la mayor cantidad de Violencia Familiar, sin embargo es bueno destacar que la cantidad de casos con respecto al 2018 se ha visto reducida considerablemente. Su problemática radica también en lo Hurtos y Faltas contra el patrimonio.
3. **En la Jurisdicción de Mariscal Castilla**, en esta jurisdicción se ha tenido un efecto positivo en los delitos considerados menores como faltas contra la persona y faltas contra el patrimonio, pero al igual que en las otras el tema de Violencia familiar merece especial atención porque tiene un ligero incremento con respecto al 2018.
4. **En la Jurisdicción de Ciudad Municipal**, por el nivel socio económico poblacional de la zona, producto de las migraciones los casos de Violencia Familiar son los más álgidos, pero en comparación con el año anterior estos se ha visto reducidos. Aquí es donde más resultados se han obtenido con la ejecución de los operativos tanto de la PNP como los realizados de manera conjunta con el Ministerio Público y el Municipio. Sin embargo sigue siendo una preocupación la parte preventiva en estos sectores.

## C. ESTADÍSTICAS POLICIALES

Las cuatro comisarias del Distrito de Cerro Colorado presentan las Sigüientes estadísticas comparadas tomando en cuenta los Periodos 2016, 2017 y 2018.

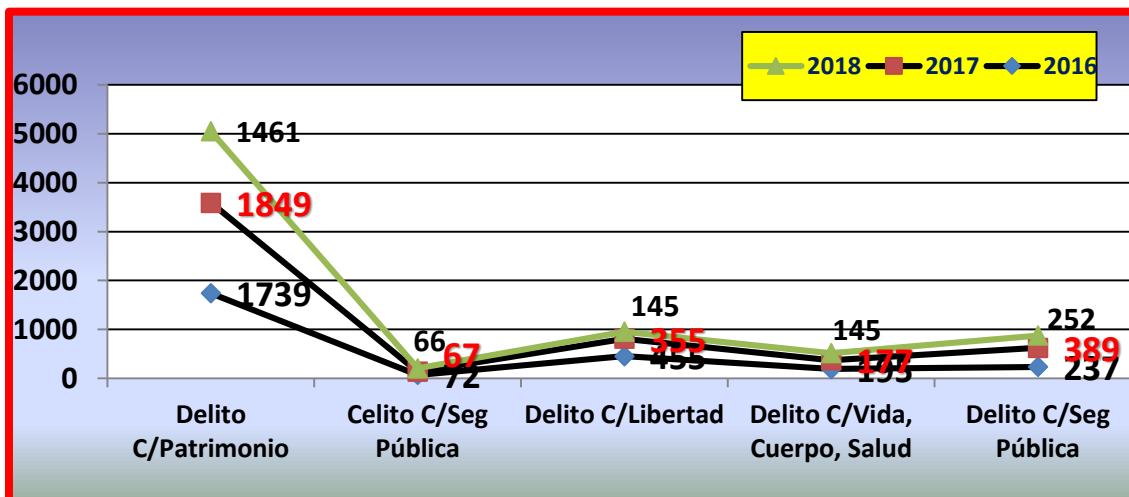
**CUADROS ESTADISTICOS COMPARATIVOS DE FALTAS Y DELITOS REGISTRADOS  
POR LA PNP EN EL DISTRITO DE CERRO COLORADO**



**CUADRO ESTADISTICO COMPARATIVO DE DELITOS  
DENUNCIADOS EN LAS COMISARIAS DEL DISTRITO  
DE CERRO COLORADO ENTRE LOS AÑOS :  
2016 - 2017 Y 2018**



N/O	DELITO	2016	2017	2018
01	<b>DELITO CONTRA EL PATRIMONIO (Hurto, Robo, Estafa)</b>	<b>1739</b>	<b>1849</b>	<b>1461</b>
02	<b>DELITO CONTRA LA ADMINISTRACIÓN PÚBLICA</b>	<b>72</b>	<b>67</b>	<b>66</b>
03	<b>DELITO CONTRA LA VIDA, CUERPO Y LA SALUD (Homicidio, Aborto, Lesiones)</b>	<b>455</b>	<b>335</b>	<b>145</b>
04	<b>DELITO CONTRA LA LIBERTAD (Violación Libertad, Sexual, Domicilio)</b>	<b>195</b>	<b>177</b>	<b>145</b>
05	<b>DELITO CONTRA LA SEGURIDAD PÚBLICA (TID, Tenencia Ilegal de Armas)</b>	<b>237</b>	<b>389</b>	<b>252</b>
		<b>2698</b>	<b>2817</b>	<b>2069</b>



Se puede apreciar que en comparación entre los años 2016, 2017 y 2018 los Delitos que mayor mente se ha cometido en el Distrito de Cerro Colorado, han sido los Delitos contra el Patrimonio (Hurto, Robo, Estafas) así mismo en comparación a los años 2016 y 2017 en el año 2018 las denuncias de los Delitos ha disminuido a nivel del Distrito.

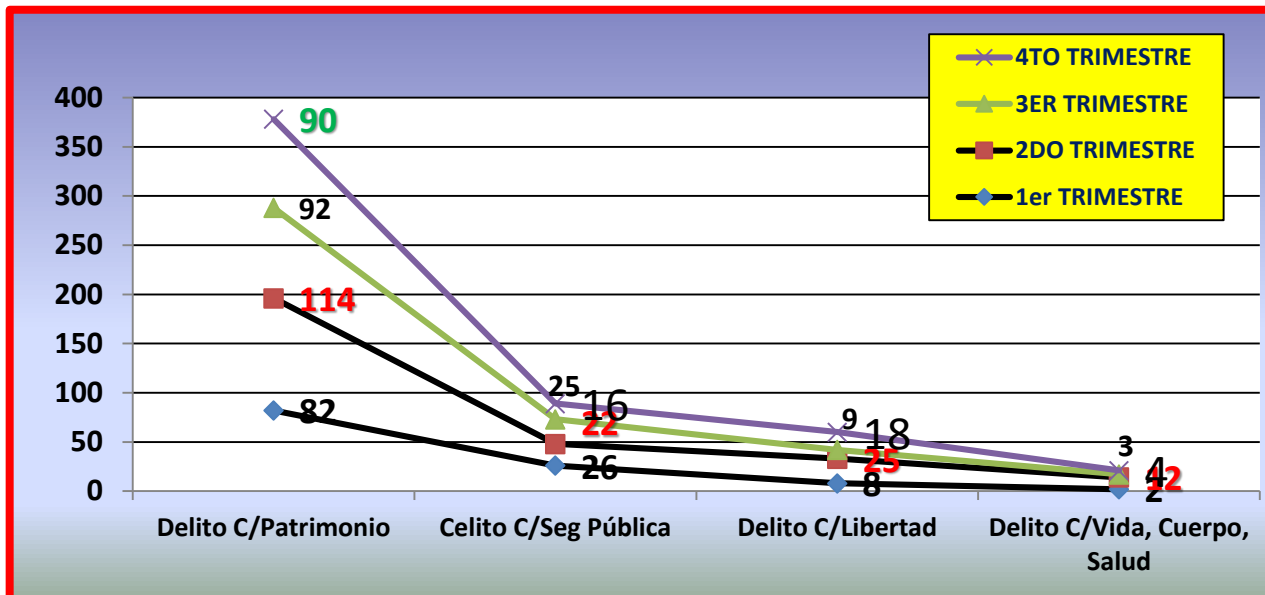


**CUADRO ESTADISTICO CONSOLIDADO COMPARATIVO  
DE DELITOS REGISTRADOS EN LA COMISARIA DE  
CERRO COLORADO**



## COMPARATIVO DE LOS 4 TRIMESTRES 2018

COMISARIA DE CERRO COLORADO															
Delito Contra el Patrimonio				Delito Contra Seguridad Pública				Delito Contra la Libertad				Delito Contra la Vida, cuerpo y Salud			
1ER TRIM.	2DO TRIM.	3ER TRIM.	4TO TRIM.	1ER TRIM.	2DO TRIM.	3ER TRIM.	4TO TRIM.	1ER TRIM.	2DO TRIM.	3ER TRIM.	4TO TRIM.	1ER TRIM.	2DO TRIM.	3ER TRIM.	4TO TRIM.
82	114	92	90	26	22	25	16	08	25	09	18	02	12	03	04
378				89				60				21			



COMO SE PUEDE APRECIAR EN EL CUADRO COMPARATIVO DE LOS CUATRO TRIMESTRES DEL AÑO 2018, LA MAYOR CANTIDAD DE DENUNCIAS DE DELITOS QUE SE PRESENTARON EN LA JURISDICCION DE LA COMISARIA DE CERRO COLORADO, HA SIDO EL DELITO CONTRA EL PATRIMONIO (HURTO, ROBO, ESTAFA) CON 378 CASOS, SIENDO EN EL SEGUNDO TRIMESTRE DONDE SE PRESENTO LA MAYOR CANTIDAD CON 114 CASOS.

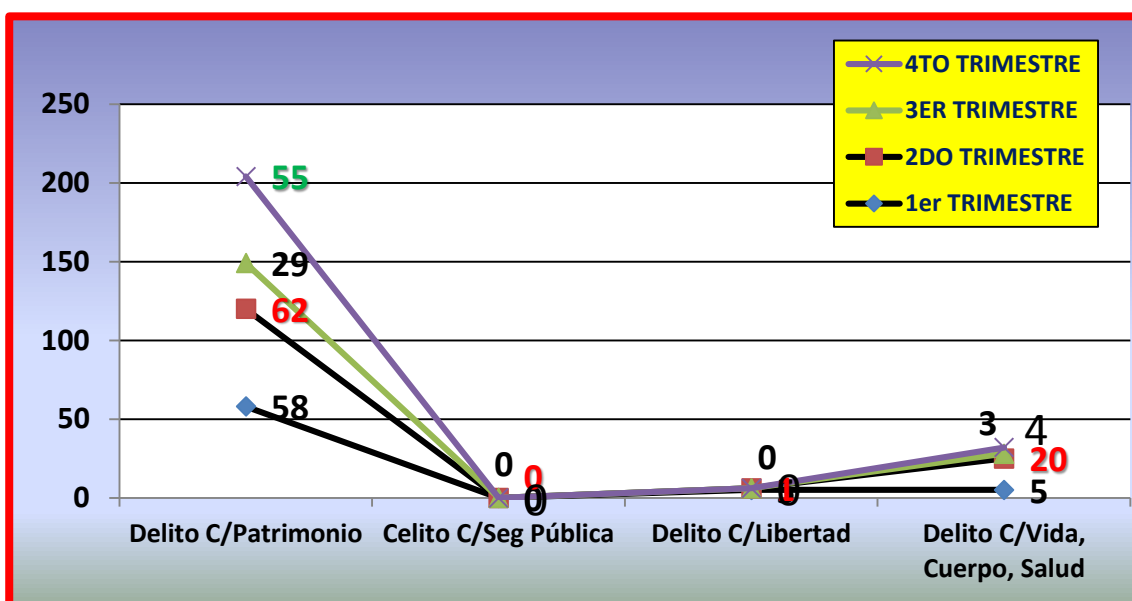


**CUADRO ESTADISTICO CONSOLIDADO COMPARATIVO  
DE DELITOS REGISTRADOS EN LA COMISARIA DE  
MARISCAL CASTILLA**



## COMPARATIVO DE LOS 4 TRIMESTRES 2018

COMISARIA DE MARISCAL CASTILLA															
Delito Contra el Patrimonio				Delito Contra Seguridad Pública				Delito Contra la Libertad				Delito Contra la Vida, cuerpo y Salud			
1ER TRIM.	2DO TRIM.	3ER TRIM.	4TO TRIM.	1ER TRIM.	2DO TRIM.	3ER TRIM.	4TO TRIM.	1ER TRIM.	2DO TRIM.	3ER TRIM.	4TO TRIM.	1ER TRIM.	2DO TRIM.	3ER TRIM.	4TO TRIM.
58	62	29	55	00	00	00	00	05	01	00	00	05	20	03	04
204				00				06				32			



COMO SE PUEDE APRECIAR EN EL CUADRO COMPARATIVO DE LOS CUATRO TRIMESTRES DEL AÑO 2018, LA MAYOR CANTIDAD DE DENUNCIAS DE DELITOS QUE SE PRESENTARON EN LA JURISDICCION DE LA COMISARIA DE MARISCAL CASTILLA, HA SIDO EL DELITO CONTRA EL PATRIMONIO (HURTO, ROBO, ESTAFA) CON 204 CASOS, SIENDO EN EL SEGUNDO TRIMESTRE DONDE SE PRESENTO LA MAYOR CANTIDAD CON 62 CASOS.



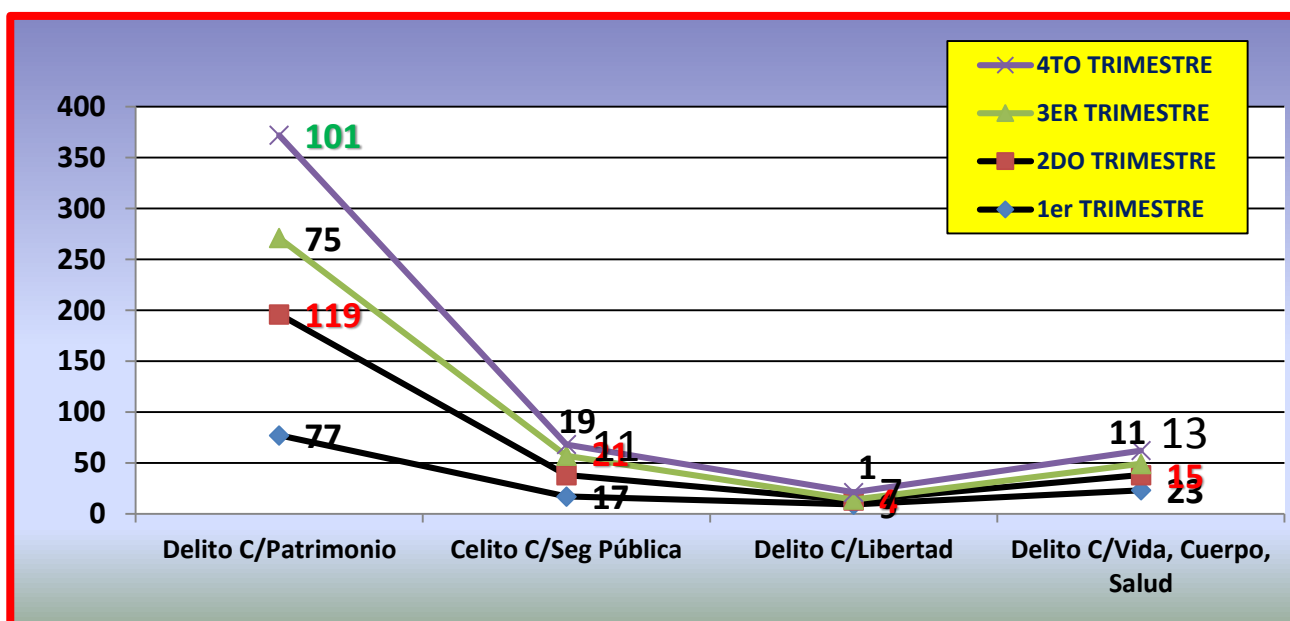
### CUADRO ESTADISTICO CONSOLIDADO COMPARATIVO DE DELITOS REGISTRADOS EN LA COMISARIA DE ZAMACOLA

### COMPARATIVO DE LOS 4 TRIMESTRES 2018





COMISARIA DE ZAMACOLA															
Delito Contra el Patrimonio				Delito Contra Seguridad Pública				Delito Contra la Libertad				Delito Contra la Vida, cuerpo y Salud			
1ER TRIM.	2DO TRIM.	3ER TRIM.	4TO TRIM.	1ER TRIM.	2DO TRIM.	3ER TRIM.	4TO TRIM.	1ER TRIM.	2DO TRIM.	3ER TRIM.	4TO TRIM.	1ER TRIM.	2DO TRIM.	3ER TRIM.	4TO TRIM.
77	119	75	101	17	21	19	11	09	04	01	07	23	15	11	13
372				68				21				62			



COMO SE PUEDE APRECIAR EN EL CUADRO COMPARATIVO DE LOS CUATRO TRIMESTRES DEL AÑO 2018, LA MAYOR CANTIDAD DE DENUNCIAS DE DELITOS QUE SE PRESENTARON EN LA JURISDICCION DE LA COMISARIA DE ZAMACOLA, HA SIDO EL DELITO CONTRA EL PATRIMONIO (HURTO, ROBO, ESTAFA) CON 372 CASOS, SIENDO EN EL SEGUNDO TRIMESTRE DONDE SE PRESENTO LA MAYOR CANTIDAD CON 119 CASOS.

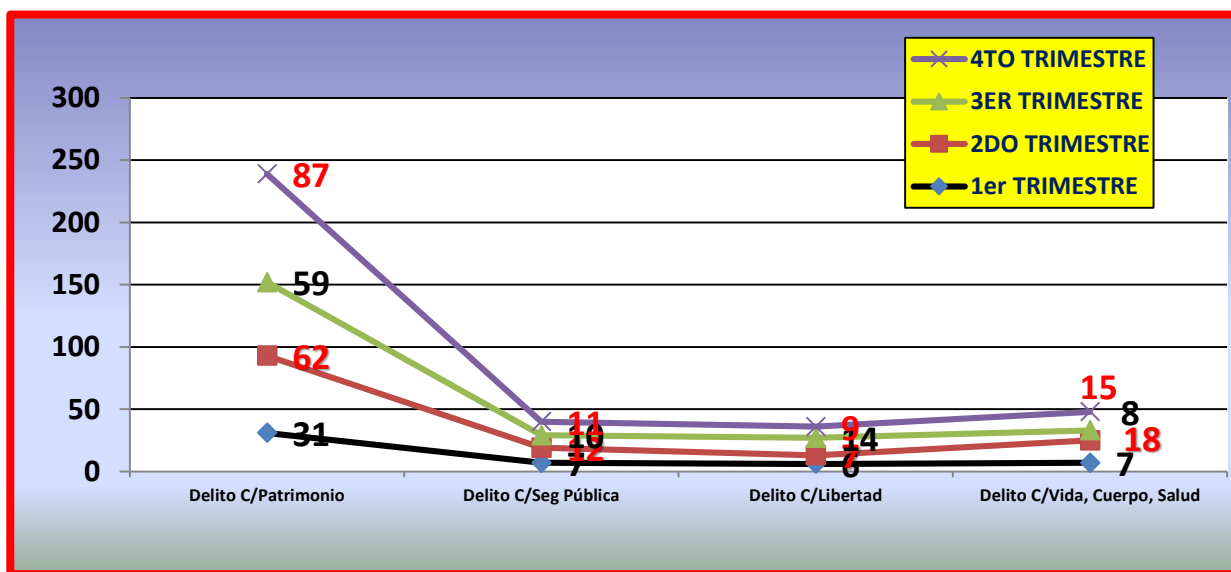


**CUADRO ESTADISTICO CONSOLIDADO COMPARATIVO  
DE DELITOS REGISTRADOS EN LA COMISARIA DE  
CIUDAD MUNICIPAL**

**COMPARATIVO DE LOS 4 TRIMESTRES 2018**



COMISARIA DE CIUDAD MUNICIPAL															
Delito Contra el Patrimonio				Delito Contra Seguridad Pública				Delito Contra la Libertad				Delito Contra la Vida, cuerpo y Salud			
1ER TRIM.	2DO TRIM.	3ER TRIM.	4TO TRIM.	1ER TRIM.	2DO TRIM.	3ER TRIM.	4TO TRIM.	1ER TRIM.	2DO TRIM.	3ER TRIM.	4TO TRIM.	1ER TRIM.	2DO TRIM.	3ER TRIM.	4TO TRIM.
31	62	59	87	07	12	10	11	06	07	14	09	07	18	08	15
239				40				36				48			



COMO SE PUEDE APRECIAR EN EL CUADRO COMPARATIVO DE LOS CUATRO TRIMESTRES DEL AÑO 2018, LA MAYOR CANTIDAD DE DENUNCIAS DE DELITOS QUE SE PRESENTARON EN LA JURISDICCION DE LA COMISARIA DE CIUDAD MUNICIPAL, HA SIDO EL DELITO CONTRA EL PATRIMONIO (HURTO, ROBO, ESTAFA) CON 204 CASOS, SIENDO EN EL CUARTO TRIMESTRE DONDE SE PRESENTO LA MAYOR CANTIDAD CON 87 CASOS.



**CUADRO ESTADISTICO CONSOLIDADO COMPARATIVO  
DE DELITOS REGISTRADOS EN LAS COMISARIAS  
DEL DISTRITO DE CERRO COLORADO**

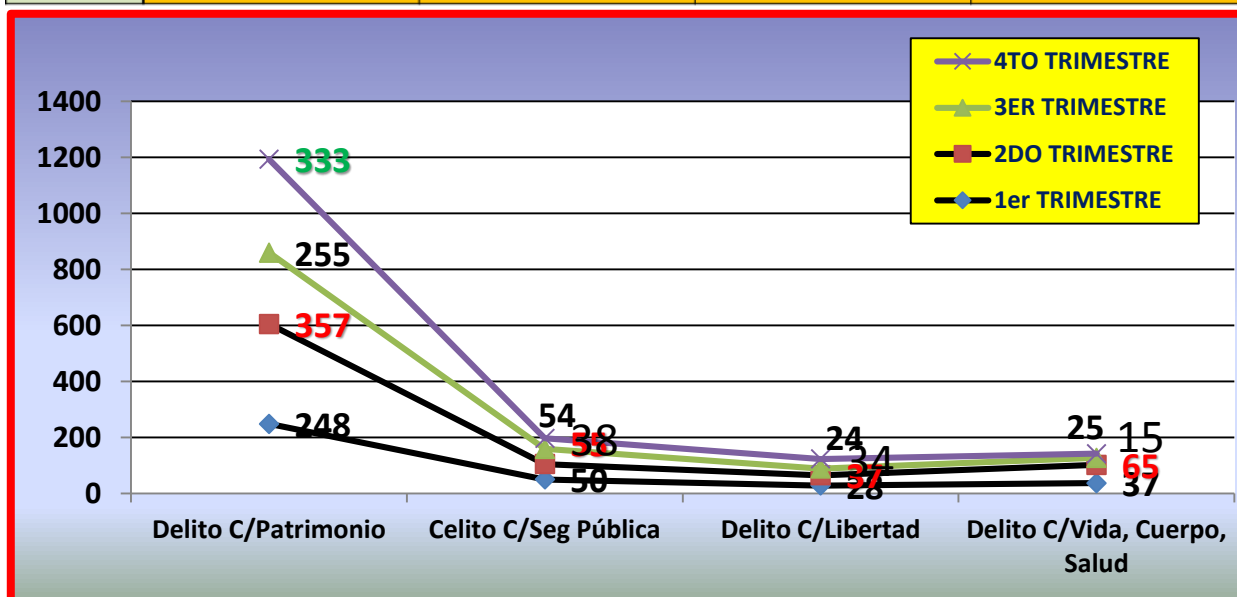
CODISEC - CERRO COLORADO





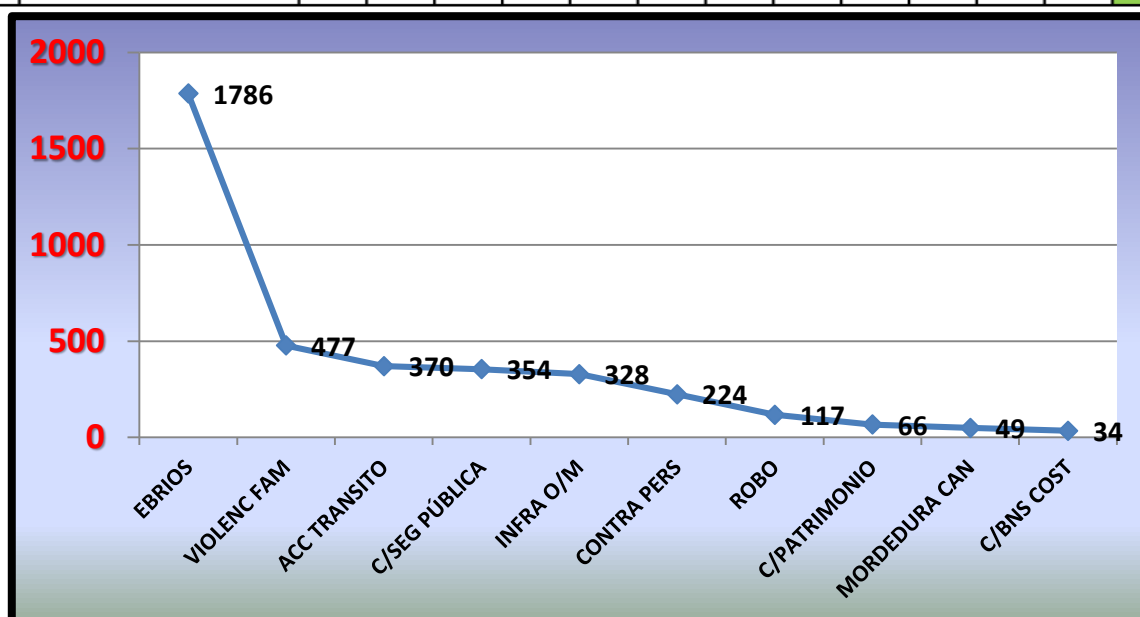
### COMPARATIVO DE LOS 4 TRIMESTRES AÑO 2018

COMISARIA	Delito Contra el Patrimonio				Delito Contra Seguridad Pública				Delito Contra la Libertad				Delito Contra la Vida, cuerpo y Salud			
	1ER TRIM	2DO TRIM	3ER TRIM	4TO TRIM	1ER TRIM	2DO TRIM	3ER TRIM	4TO TRIM	1ER TRIM	2DO TRIM	3ER TRIM	4TO TRIM	1ER TRIM	2DO TRIM	3ER TRIM	4TO TRIM
CERRO COLORADO	82	114	92	90	26	22	25	16	08	25	09	18	02	12	03	04
MARISCAL CASTILLA	58	62	29	55	00	00	00	00	05	01	00	00	05	20	03	04
ZAMACOLA	77	119	75	101	17	21	19	11	09	04	01	07	23	15	11	13
CIUDAD MUNICIPAL	31	62	59	87	07	12	10	11	06	07	14	09	07	18	08	15
<b>TOTAL</b>	<b>248</b>	<b>357</b>	<b>255</b>	<b>333</b>	<b>50</b>	<b>55</b>	<b>54</b>	<b>38</b>	<b>28</b>	<b>37</b>	<b>24</b>	<b>34</b>	<b>37</b>	<b>65</b>	<b>25</b>	<b>36</b>
	<b>1193</b>				<b>197</b>				<b>123</b>				<b>163</b>			



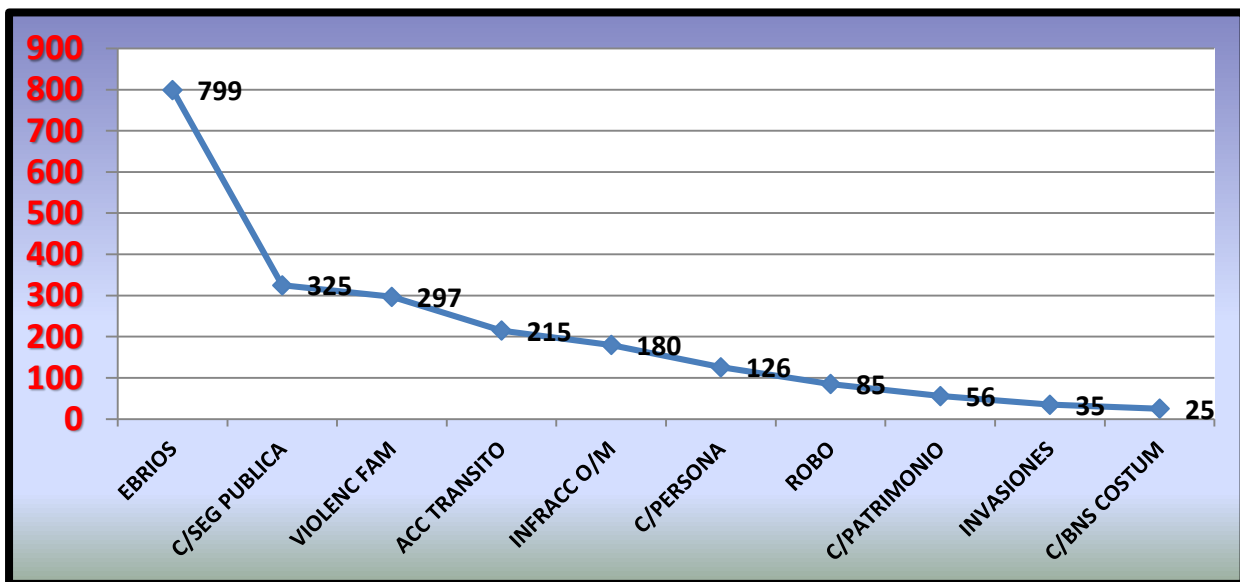
COMO SE PUEDE APRECIAR EN EL CUADRO COMPARATIVO DE LOS CUATRO TRIMESTRES DEL AÑO 2018, LA MAYOR CANTIDAD DE DENUNCIAS DE DELITOS QUE SE PRESENTARON EN LAS CUATRO COMISARIAS, HA SIDO DELITOS CONTRA EL PATRIMONIO (HURTO, ROBO, ESTAFAS) CON 1193 CASOS.. ASIMISMO EN COMPARACION CON LOS TRES PRIMEROS TRIMESTRES, LA CANTIDAD DE DELITOS AUMENTO EN EL CUARTO TRIMESTRE (OCT-NOV Y DIC).

N°	INTERVENCIONES	ENE	FEB	MAR	ABR	MAY	JUN	JUL	AGO	SET	OCT	NOV	DIC	TOTAL
01	Lesiones	---	---	04	05	---	---	---	---	---	---	---	---	09
02	Robo a Personas	03	05	07	15	09	07	08	17	04	05	01	02	83
03	Hurto (simple y agravado)	---	---	02	---	---	---	---	---	---	---	---	---	02
04	Robo (simple y agravado)	12	09	11	01	08	13	11	02	17	20	07	06	117
05	Estafa	---	---	---	---	---	01	01	---	---	---	---	01	03
06	Usurpación	---	---	---	---	---	04	---	12	---	---	---	---	16
07	Delitos C/ libertad Sexual	01	---	02	05	01	01	01	02	---	01	---	---	14
08	Faltas contra la persona	21	22	18	19	10	18	27	34	18	15	10	12	224
09	Faltas contra el patrimonio	04	03	03	13	08	06	---	17	02	06	03	01	66
10	Violencia Familiar	37	33	49	41	39	43	40	45	57	36	23	34	477
11	Pandillaje pernicioso	07	06	02	03	04	02	02	03	01	02	01	05	38
	Otros:													
12	Accidentes de Transito	28	29	32	26	34	23	38	32	35	33	27	33	370
13	C/Tranq Pública -Ebrios	157	151	184	212	110	109	205	166	183	122	60	127	1786
14	Infracc Ordenanza Munic	16	29	16	26	13	17	30	47	53	35	19	27	328
15	Contra lBuenas Costumbr	04	03	07	3	03	06	04	03	04	05	---	03	45
16	Contra la Seg Pública	30	32	52	29	25	04	35	35	42	25	12	33	354
17	Mordedura Canina	01	01	---	01	01	26	05	02	06	03	---	03	49
18	Hallazgo Cadaveres	03	---	---	---	---	1	---	---	01	---	---	03	08
19	Suicidio	---	---	01	---	---	01	---	02	---	---	---	---	04
20	Invasiones	02	03	10	04	04	01	08	---	04	10	02	02	50
	<b>TOTAL</b>	<b>440</b>	<b>433</b>	<b>472</b>	<b>495</b>	<b>347</b>	<b>392</b>	<b>568</b>	<b>593</b>	<b>714</b>	<b>486</b>	<b>304</b>	<b>436</b>	<b>5680</b>



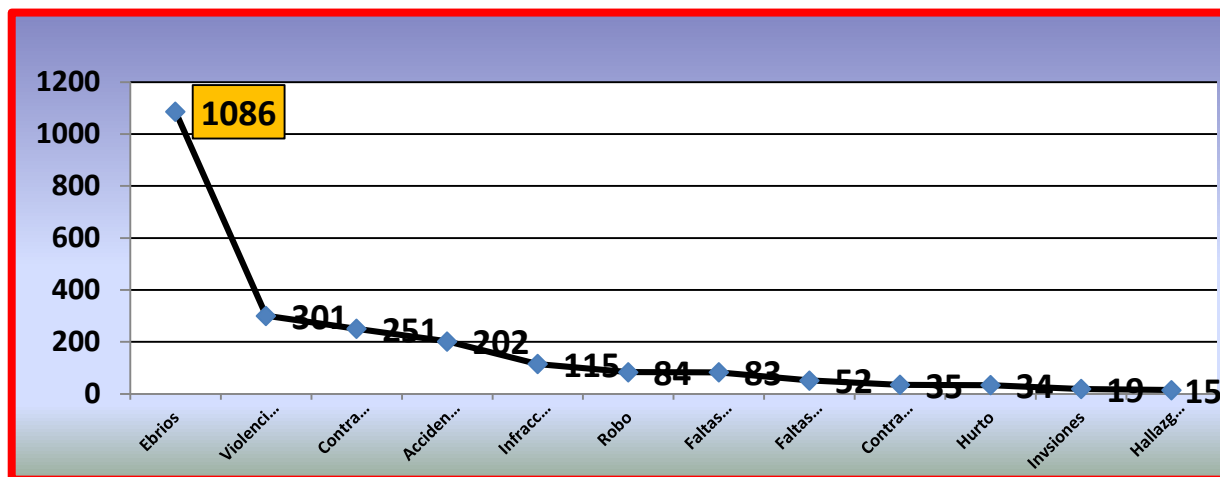
SE PUEDE APRECIAR QUE EN EL PERIODO DE ENERO A DICIEMBRE DEL AÑO 2017, LA FALTA DONDE HA INTERVENIDO PERSONAL DE SERENAZGO EN EL DISTRITO DE SERENAZGO HA SIDO LA FALTA «CONTRA LA TRANQUILIDAD PÚBLICA CON 1786 CASOS DONDE SE HA INTERVENIDO A PERSONAS QUE SE ENCONTRABAN LIBANDO LICOR EN LA VÍA PÚBLICA, SEGUIDO DEL DELITO DE VIOLENCIA FAMILIAR CON 477 CASOS. Y DE ACCIDENTES DE TRANSITO (370 CASOS).

N	INTERVENCIONES	ENE	FEB	MAR	ABR	MAY	JUN	JUL	AGO	SET	OCT	NOV	DIC	TOTAL
01	Robo a Personas	02	03	07	06	02	01	01	---	---	---	---	---	22
02	Hurto (simple y agravado)	---	---	---	---	---	---	02	01	02	02	02	---	09
03	Robo (simple y agravado)	07	06	03	05	04	10	05	09	12	04	12	08	85
04	Abigeato	---	---	---	---	---	---	---	---	---	---	---	---	---
05	Estafa	---	---	01	---	---	---	01	---	01	---	---	---	03
06	Apropiación Ilícita	---	---	---	---	---	---	01	---	---	---	---	---	01
07	Usurpación	---	---	---	---	---	01	---	---	---	---	---	---	01
08	Delitos contra la libertad Sex	02	---	---	02	---	01	02	01	01	---	01	---	10
09	Faltas contra la persona	11	18	04	08	11	13	19	12	13	04	08	05	126
10	Faltas contra el patrimonio	07	03	04	05	03	03	05	08	06	05	03	04	56
11	Violencia Familiar	35	19	13	15	25	25	24	37	25	31	21	27	297
12	Pandillaje pernicioso	02	---	---	---	---	01	01	03	01	03	01	01	13
	Otros:													
13	Accidentes de Transito	22	09	06	13	23	20	23	20	18	18	17	26	215
14	C/Tranq Pública -Ebrios	117	61	40	61	58	60	44	60	74	60	75	89	799
15	Infracción Ordenanza Munic	25	18	21	18	09	06	08	26	19	08	08	14	180
16	Contra las Buenas Costumb	03	---	---	---	01	---	---	05	06	01	09	---	25
17	Contra la Seguridad Pública	30	21	09	12	15	23	24	31	54	29	46	31	325
18	Mordedura Canina	02	04	---	---	01	01	03	---	---	---	02	---	13
19	Hallazgo Cadáveres	02	02	---	---	---	02	02	---	01	01	02	---	12
20	Suicidio/ Intento suicidio	01	---	---	---	---	---	---	---	---	---	---	---	01
21	Invasiones/ usurpación	13	02	---	01	---	03	03	01	05	02	02	03	35
	<b>TOTAL</b>	<b>281</b>	<b>166</b>	<b>108</b>	<b>146</b>	<b>152</b>	<b>170</b>	<b>168</b>	<b>214</b>	<b>238</b>	<b>168</b>	<b>209</b>	<b>208</b>	<b>2228</b>



SE PUEDE APRECIAR QUE EN EL PERIODO DE ENERO A DICIEMBRE DEL AÑO 2017, LA FALTA DONDE HA INTERVENIDO PERSONAL DE SERENAZGO EN EL DISTRITO DE SERENAZGO HA SIDO LA FALTA «CONTRA LA TRANQUILIDAD PÚBLICA CON 799 CASOS DONDE SE HA INTERVENIDO A PERSONAS QUE SE ENCONTRABAN LIBANDO LICOR EN LA VÍA PÚBLICA, SEGUIDO DEL DELITO DE CONTRA LA SEGURIDAD PUBLICA (325 CASOS) , SEGUIDO DE VIOLENCIA FAMILIAR CON 297 CASOS.

Nº	FALTA - DELITO	ENE	FEB	MAR	ABR	MAY	JUN	JUL	AGO	SET	OCT	NOV	DIC	TOTAL
01	Hurto (simple y agravado)	---	01	03	10	05	02	2	2	1	02	06		34
02	Robo (simple y agravado)	05	04	03	06	06	13	12	8	7	11	07	02	84
03	Estafa		02	01	---	---	---	---	---	---	02	---	---	05
04	Delitos contra libertad Sex	---	---	---	---	---	---	---	3	2	---	---	---	05
05	Faltas contra la persona	05	15	07	05	05	03	10	11	9	08	01	04	83
06	Faltas contra el patrimonio	06	04	04	08	02	02	10	1	1	03	09	02	52
07	Violencia Familiar	24	18	31	22	28	30	22	26	32	17	36	15	301
08	Pandillaje pernicioso	---	---	---	---	---	---	6	---	1	---	---	---	07
	Otros:													
09	Accidentes de Transito	01	21	09	24	13	24	23	18	20	13	16	20	202
10	C/Tranq Pública -Ebrios	02	82	120	126	76	89	121	105	103	102	71	89	1086
11	Infracción Orden Municipal	03	16	25	07	07	07	12	15	10	03	03	07	115
12	Contra Buenas Costumbres	---	---	---	---	---	---	21	5	9	---	---	---	35
13	Contra la Seguridad Pública	33	26	27	28	13	01	34	23	32	10	08	16	251
14	Mordedura Canina	---	---	---	---	---	---	---	1	---	---	---	---	01
15	Hallazgo Cadáveres	02	01	03	01	01		3	---	---	02	02	---	15
16	Suicidio/ Intento suicidio	---	---	---	---	---	---	---	---	---	---	---	---	---
17	Invasiones/ usurpación	02		01	01	01	01	2	3	---	06	01	01	19
	<b>TOTAL</b>	<b>83</b>	<b>190</b>	<b>234</b>	<b>238</b>	<b>157</b>	<b>172</b>	<b>278</b>	<b>221</b>	<b>227</b>	<b>179</b>	<b>160</b>	<b>156</b>	<b>2529</b>



SE PUEDE APRECIAR QUE EN EL PERIODO DE ENERO A DICIEMBRE DEL AÑO 2018, LA FALTA DONDE HA INTERVENIDO PERSONAL DE SERENAZGO EN EL DISTRITO DE SERENAZGO HA SIDO LA FALTA «CONTRA LA TRANQUILIDAD PÚBLICA CON 1086 CASOS DONDE SE HA INTERVENIDO A PERSONAS QUE SE ENCONTRABAN LIBANDO LICOR EN LA VÍA PÚBLICA, SEGUIDO DE L DELITO DE VIOLENCIA FAMILIAR CON 301 CASOS.

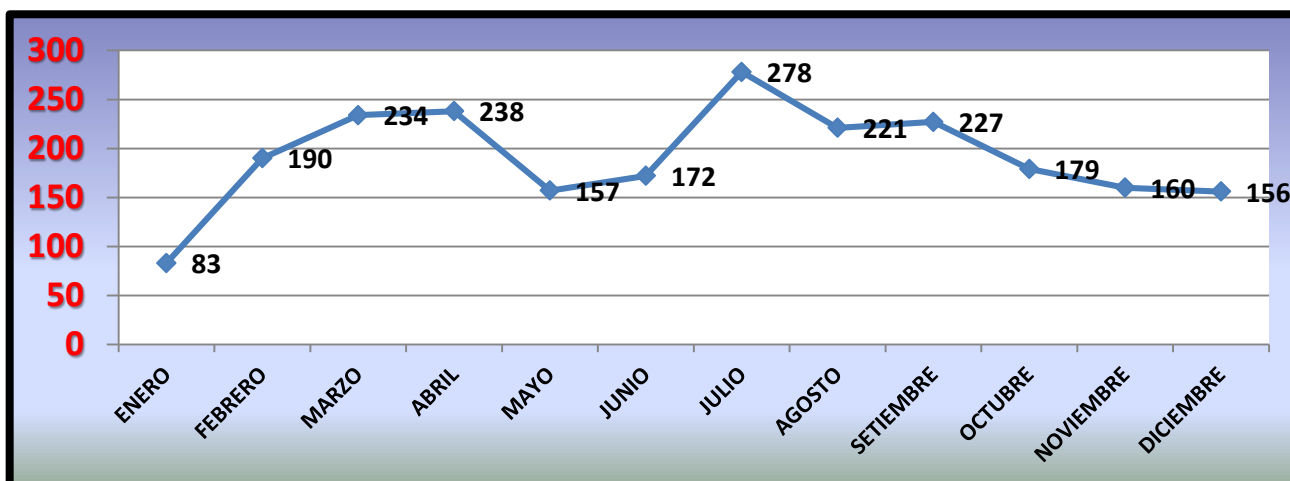


**CUADRO ESTADISTICO CONSOLIDADO POR MESES DE  
FALTAS Y DELITOS CON LA INTERVENCION DE PERSONAL  
DE SERENAZGO EN EL DISTRITO DE CERRO COLORADO**



**PERIODO ENERO A DICIEMBRE 2018**

N°	FALTA - DELITO	ENE	FEB	MAR	ABR	MAY	JUN	JUL	AGO	SET	OCT	NOV	DIC	TOTAL
01	Robo a Personas	---	---	---	---	---	---	---	01	---	---	---	---	01
02	Hurto (simple y agravado)	---	01	03	10	05	02	2	2	1	02	06	---	34
03	Robo (simple y agravado)	05	04	03	06	06	13	12	8	7	11	07	02	84
04	Estafa	---	02	01	---	---	---	---	---	---	02	---	---	05
05	Delitos contra la libertad Sex	---	---	---	---	---	---	---	3	2	---	---	---	05
06	Faltas contra la persona	05	15	07	05	05	03	10	11	9	08	01	04	83
07	Faltas contra el patrimonio	06	04	04	08	02	02	10	1	1	03	09	02	52
07	Violencia Familiar	24	18	31	22	28	30	22	26	32	17	36	15	301
08	Pandillaje pernicioso	---	---	---	---	---	---	6	---	1	---	---	---	07
	Otros:	---	---	---	---	---	---	---	---	---	---	---	---	---
09	Accidentes de Transito	01	21	09	24	13	24	23	18	20	13	16	20	202
10	Faltas C/Tranq Pública - Ebrios	02	82	120	126	76	89	121	105	103	102	71	89	1086
11	Infracción Ordenanza Municipal	03	16	25	07	07	07	12	15	10	03	03	07	115
12	Contra las Buenas Costumbres	---	---	---	---	---	---	21	5	9	---	---	---	35
13	Contra la Seguridad Pública	33	26	27	28	13	01	34	23	32	10	08	16	251
14	Mordedura Canina	---	---	---	---	---	---	---	1	---	---	---	---	01
15	Hallazgo Cadáveres	02	01	03	01	01	---	3	---	---	02	02	---	15
16	Suicidio/ Intento suicidio	---	---	---	---	---	---	---	---	---	---	---	---	---
17	Invasiones/ usurpación	02	---	01	01	01	01	2	3	---	06	01	01	19
	<b>TOTAL</b>	<b>83</b>	<b>190</b>	<b>234</b>	<b>238</b>	<b>157</b>	<b>172</b>	<b>278</b>	<b>221</b>	<b>227</b>	<b>179</b>	<b>160</b>	<b>156</b>	<b>2529</b>



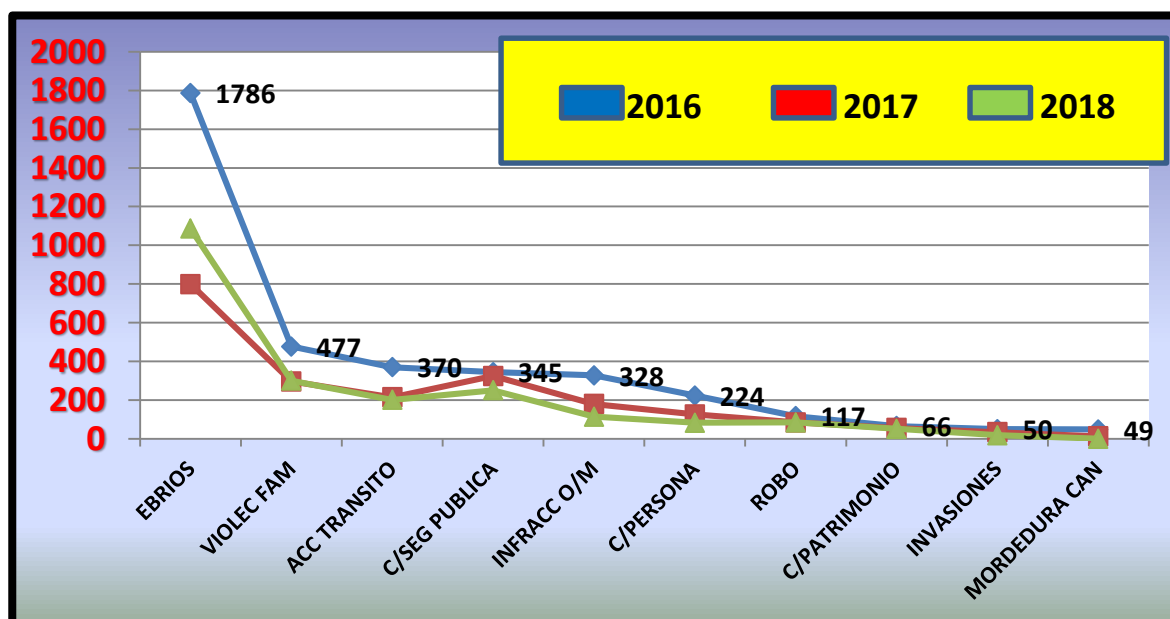
SE PUEDE APRECIAR QUE EN EL PERIODO DE ENERO A DICIEMBRE 2018, EN EL DISTRITO DE CERRO COLORADO, LA MAYOR CANTIDAD DE FALTAS Y DELITOS FUERON COMETIDOS EN EL MES DE JULIO CON 278 CASOS DE UN TOTAL DE 2529.

**CUADRO COMPARATIVO DE FALTAS Y DELITOS DONDE HA INTERVENIDO EL SERENAZGO**

**PERIODO AÑOS 2016 - 2017 Y 2018**



N	INTERVENCIONES	2016	2017	2018	TOTAL
01	Hurto (simple y agravado)	02	09	34	45
02	Robo (simple y agravado)	117	85	85	287
03	Estafa	03	03	05	11
04	Delitos contra libertad Sex	14	10	05	29
05	Faltas contra la persona	224	126	83	433
06	Faltas contra el patrimonio	66	56	52	174
07	Violencia Familiar	477	297	301	1075
08	Pandillaje pernicioso	38	13	07	58
09	Accidentes de Transito	370	215	202	787
10	C/Tranq Pública – Ebrios	1786	799	1086	3671
11	Infracción Ordenanza Munic	328	180	115	623
12	Contra las Buenas Costumb	45	25	35	105
13	Contra la Seguridad Pública	345	325	251	921
14	Mordedura Canina	49	13	01	63
15	Hallazgo Cadáveres	08	12	15	35
16	Suicidio/ Intento suicidio	04	01	00	05
17	Invasiones/ usurpación	50	35	19	104
		<b>3926</b>	<b>2204</b>	<b>2296</b>	<b>8426</b>



COMO PODEMOS APRECIAR EN EL CUADRO COMPARATIVO DE LOS AÑOS 2016-2017 Y 2018 LA FALTA QUE MAYORMENTE SE HA COMETIDO EN EL DISTRITO DE CERRO COLORADO DONDE HA PARTICIPADO PERSONAL DE SERENAZGO, HA SIDO «CONTRA LA TRANQUILIDAD PÚBLICA-EBRIOS», HABIENDOSE INTERVENIDO A 3671 PERSONAS QUE SE ENCONTRABAN LIBANDO LICOR EN LA VÍA PÚBLICA, SEGUIDO DE VIOLENCIA FAMILIAR (1075). NOTANDOSE QUE HUBO UNA DISMINUCIÓN EN EL AÑO 2018 EN LOS DEMAS DELITOS Y FALTAS.

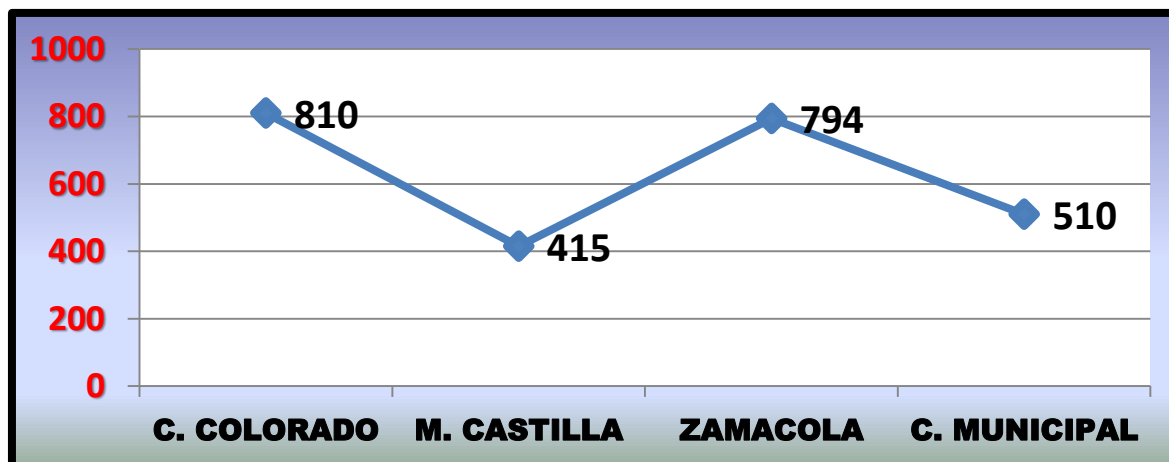


**CUADRO ESTADISTICO CONSOLIDADO DE FALTAS Y DELITOS POR JURISDICCIONES CON LA INTERVENCION DE PERSONAL DE SERENAZGO EN EL DISTRITO DE CERRO COLORADO**



**PERIODO ENERO A DICIEMBRE 2018**

Nº	FALTA - DELITO	CERRO COLORADO	MARISCAL CASTILLA	ZAMACOLA	CIUDAD MUNICIPAL	TOTAL
01	Lesiones	01	---	---	---	01
02	Robo a Personas	03	---	02	01	06
03	Exposición y abandono a personas en peligro	01	---	---	---	01
04	Hurto (simple y agravado)	08	04	14	08	34
05	Robo (simple y agravado)	19	18	32	15	84
06	Abigeato	01	---	---	---	01
07	Estafa	---	02	---	---	02
08	Delitos contra la libertad Sex	01	---	01	04	06
09	Omisión a la asistencia fam.	---	---	---	---	---
10	Delitos contra la fe publica	---	---	01	02	03
11	Faltas contra la persona	22	14	30	17	83
12	Faltas contra el patrimonio	17	11	14	08	50
13	Violencia Familiar	43	36	117	105	301
14	Pandillaje pernicioso	02	01	02	06	11
15	Otros:					
	Accidentes de Transito	78	34	78	31	221
16	Faltas C/Tranq Pública -Ebrios	446	202	382	202	1232
17	Infracción Ordenanza Municipal	30	19	32	38	119
18	Contra las Buenas Costumbres	46	16	37	15	114
19	Contra la Seguridad Pública	88	51	44	45	228
20	Mordedura Canina	03	04	05	02	14
21	Hallazgo Cadáveres	03	03	05	04	15
22	Suicidio/ Intento suicidio	---	---	01	---	01
23	Invasiones/ usurpación	---	---	08	10	18
	<b>TOTAL</b>	<b>810</b>	<b>415</b>	<b>794</b>	<b>510</b>	<b>2529</b>



SE PUEDE APRECIAR QUE EN EL PERIODO DE ENERO A DICIEMBRE DEL 2018, EN LA JURISDICCION DE CERRO COLORADO SE HA COMETIDO LA MAYOR CANTIDAD DE DELITOS Y FALTAS, DONDE HA INTRERVENIDO EL PERSONAL DE SERENAZGO CON 810 INTERVENCIONES DE UN TOTAL DE 2529.

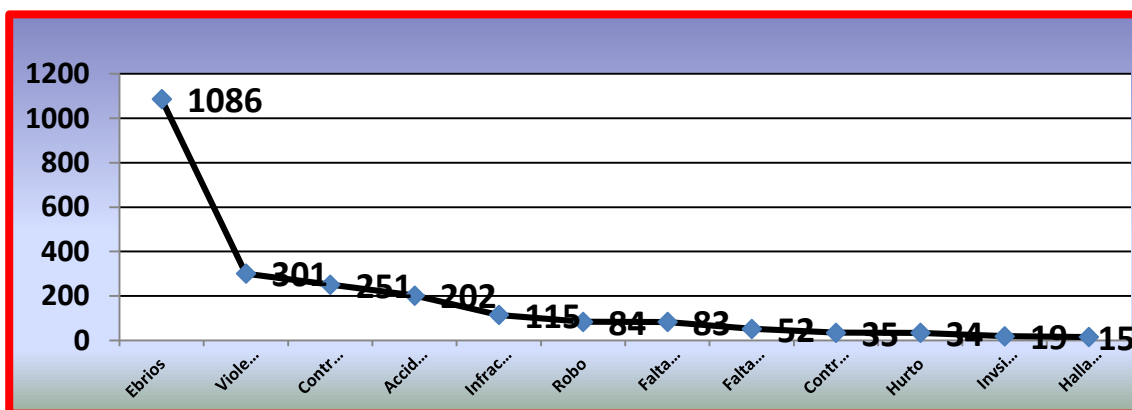


**CUADRO ESTADISTICO CONSOLIDADO DE FALTAS Y DELITOS DONDE HA INTERVENIDO PERSONAL DE SERENAZGO EN EL DISTRITO DE CERRO COLORADO**



**PERIODO ENERO A DICIEMBRE 2018**

N°	FALTA - DELITO	ENE	FEB	MAR	ABR	MAY	JUN	JUL	AGO	SET	OCT	NOV	DIC	TOTAL
01	Robo a Personas	---	---	---	---	---	---	---	01	---	---	---	---	01
02	Hurto (simple y agravado)	---	01	03	10	05	02	2	2	1	02	06	---	34
03	Robo (simple y agravado)	05	04	03	06	06	13	12	8	7	11	07	02	84
04	Estafa	---	02	01	---	---	---	---	---	---	02	---	---	05
05	Delitos contra la libertad Sex	---	---	---	---	---	---	---	3	2	---	---	---	05
06	Faltas contra la persona	05	15	07	05	05	03	10	11	9	08	01	04	83
07	Faltas contra el patrimonio	06	04	04	08	02	02	10	1	1	03	09	02	52
07	Violencia Familiar	24	18	31	22	28	30	22	26	32	17	36	15	301
08	Pandillaje pernicioso	---	---	---	---	---	---	6	---	1	---	---	---	07
	Otros:	---	---	---	---	---	---	---	---	---	---	---	---	---
09	Accidentes de Transito	01	21	09	24	13	24	23	18	20	13	16	20	202
10	Faltas C/Tranq Pública - Ebrios	02	82	120	126	76	89	121	105	103	102	71	89	1086
11	Infracción Ordenanza Municipal	03	16	25	07	07	07	12	15	10	03	03	07	115
12	Contra las Buenas Costumbres	---	---	---	---	---	---	21	5	9	---	---	---	35
13	Contra la Seguridad Pública	33	26	27	28	13	01	34	23	32	10	08	16	251
14	Mordedura Canina	---	---	---	---	---	---	---	1	---	---	---	---	01
15	Hallazgo Cadáveres	02	01	03	01	01	---	3	---	---	02	02	---	15
16	Suicidio/ Intento suicidio	---	---	---	---	---	---	---	---	---	---	---	---	---
17	Invasiones/ usurpación	02	---	01	01	01	01	2	3	---	06	01	01	19
	<b>TOTAL</b>	<b>83</b>	<b>190</b>	<b>234</b>	<b>238</b>	<b>157</b>	<b>172</b>	<b>278</b>	<b>221</b>	<b>227</b>	<b>179</b>	<b>160</b>	<b>156</b>	<b>2529</b>



SE PUEDE APRECIAR QUE EN EL PERIODO DE ENERO A DICIEMBRE DEL AÑO 2018, LA FALTA DONDE MAYORMENTE HA INTERVENIDO PERSONAL DE SERENAZGO EN EL DISTRITO DE SERENAZGO HA SIDO LA FALTA «CONTRA LA TRANQUILIDAD PÚBLICA» CON 1086 CASOS DONDE SE HA INTERVENIDO A PERSONAS QUE SE ENCONTRABAN LIBANDO LICOR EN LA VÍA PÚBLICA, SEGUIDO DEL DELITO DE VIOLENCIA FAMILIAR CON 301 CASOS.



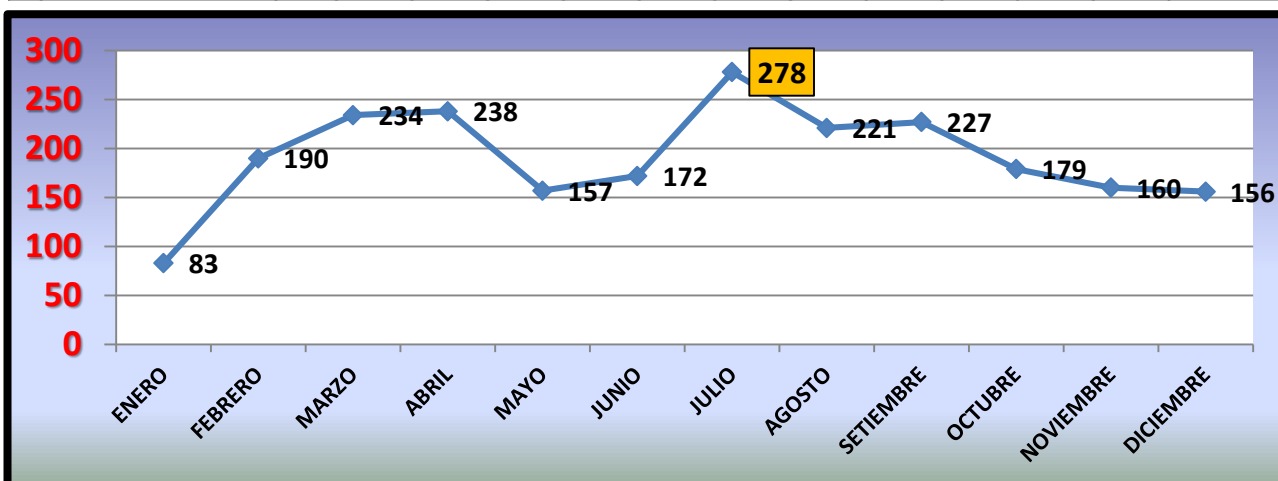
**CUADRO ESTADISTICO CONSOLIDADO POR MESES DE FALTAS Y DELITOS CON LA INTERVENCION DE PERSONAL DE SERENAZGO EN EL DISTRITO DE CERRO COLORADO**





**PERIODO ENERO A DICIEMBRE 2018**

N°	FALTA - DELITO	ENE	FEB	MAR	ABR	MAY	JUN	JUL	AGO	SET	OCT	NOV	DIC	TOTAL
01	Robo a Personas	---	---	---	---	---	---	---	01	---	---	---	---	01
02	Hurto (simple y agravado)	---	01	03	10	05	02	2	2	1	02	06	---	34
03	Robo (simple y agravado)	05	04	03	06	06	13	12	8	7	11	07	02	84
04	Estafa	---	02	01	---	---	---	---	---	---	02	---	---	05
05	Delitos contra la libertad Sex	---	---	---	---	---	---	---	3	2	---	---	---	05
06	Faltas contra la persona	05	15	07	05	05	03	10	11	9	08	01	04	83
07	Faltas contra el patrimonio	06	04	04	08	02	02	10	1	1	03	09	02	52
07	Violencia Familiar	24	18	31	22	28	30	22	26	32	17	36	15	301
08	Pandillaje pernicioso	---	---	---	---	---	---	6	---	1	---	---	---	07
	Otros:	---	---	---	---	---	---	---	---	---	---	---	---	---
09	Accidentes de Transito	01	21	09	24	13	24	23	18	20	13	16	20	202
10	Faltas C/Tranq Pública - Ebrios	02	82	120	126	76	89	121	105	103	102	71	89	1086
11	Infracción Ordenanza Municipal	03	16	25	07	07	07	12	15	10	03	03	07	115
12	Contra las Buenas Costumbres	---	---	---	---	---	---	21	5	9	---	---	---	35
13	Contra la Seguridad Pública	33	26	27	28	13	01	34	23	32	10	08	16	251
14	Mordedura Canina	---	---	---	---	---	---	---	1	---	---	---	---	01
15	Hallazgo Cadáveres	02	01	03	01	01	---	3	---	---	02	02	---	15
16	Suicidio/ Intento suicidio	---	---	---	---	---	---	---	---	---	---	---	---	--
17	Invasiones/ usurpación	02	---	01	01	01	01	2	3	---	06	01	01	19
	<b>TOTAL</b>	<b>83</b>	<b>190</b>	<b>234</b>	<b>238</b>	<b>157</b>	<b>172</b>	<b>278</b>	<b>221</b>	<b>227</b>	<b>179</b>	<b>160</b>	<b>156</b>	<b>2529</b>



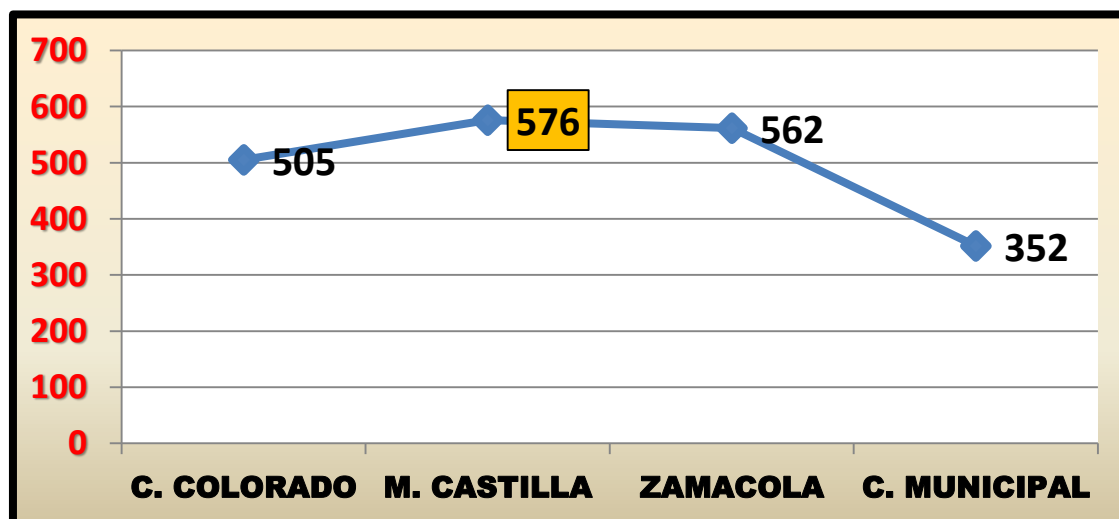
SE PUEDE APRECIAR QUE EN EL PERIODO DE ENERO A DICIEMBRE 2018, EN EL DISTRITO DE CERRO COLORADO, LA MAYOR CANIDAD DE FALTAS Y ELTOS FUERON COMETIDOS EN EL MES DE JULIO CON 278 CASOS DE UN TOTAL DE 2529.



**CUADRO ESTADISTICO DE PATRULLAJE LOCAL INTEGRADO (PLI) POR JURISDICCIONES EN EL DISTRITO DE CERRO COLORADO**

**(PERIODO DE ENERO A DICIEMBRE 2018)**

M E S	CERRO COLORADO	MARISCAL CASTILLA	ZAMACOLA	CIUDAD MUNICIPAL	TOTAL
ENERO	30	49	74	30	183
FEBRERO	30	33	61	30	154
MARZO	33	32	49	30	144
ABRIL	69	35	31	30	165
MAYO	59	45	44	31	179
JUNIO	55	71	12	35	173
JULIO	55	73	28	30	186
AGOSTO	18	46	38	30	132
SETIEMBRE	24	57	50	30	161
OCTUBRE	55	55	65	30	205
NOVIEMBRE	42	44	39	30	155
DICIEMBRE	35	36	71	16	158
<b>TOTAL</b>	<b>505</b>	<b>576</b>	<b>562</b>	<b>352</b>	<b>1995</b>



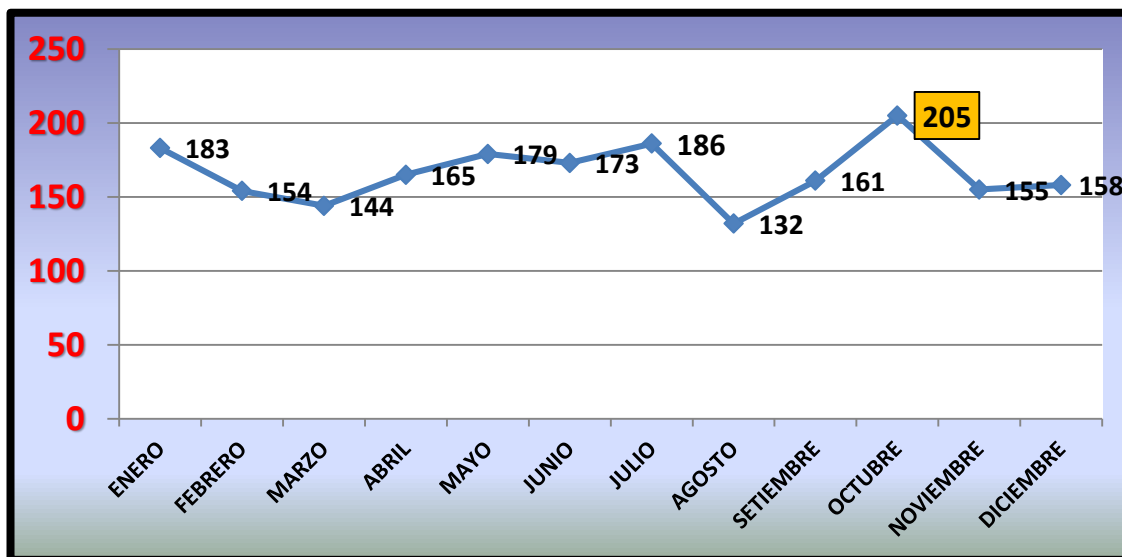
EN EL PERIODO DE ENERO A DICIEMBRE 2018, EN LA JURISDICCION DONDE SE HA REALIZADO LA MAYOR CANTIDAD DE PATRULLAJE INTEGRADO, HA SIDO LA JURISDICCION DE MARISCAL CASTILLA CON 576 PATRULLAJES INTEGRADOS DE UN TOTAL DE 1995.

**CUADRO ESTADISTICO DE PATRULLAJE LOCAL INTEGRADO (PLI) POR MESES EN EL DISTRITO DE CERRO COLORADO**

**(PERIODO DE ENERO A DICIEMBRE 2018)**



M E S	CERRO COLORADO	MARISCAL CASTILLA	ZAMACOLA	CIUDAD MUNICIPAL	TOTAL
ENERO	30	49	74	30	183
FEBRERO	30	33	61	30	154
MARZO	33	32	49	30	144
ABRIL	69	35	31	30	165
MAYO	59	45	44	31	179
JUNIO	55	71	12	35	173
JULIO	55	73	28	30	186
AGOSTO	18	46	38	30	132
SETIEMBRE	24	57	50	30	161
OCTUBRE	55	55	65	30	205
NOVIEMBRE	42	44	39	30	155
DICIEMBRE	35	36	71	16	158
<b>TOTAL</b>	<b>505</b>	<b>576</b>	<b>562</b>	<b>352</b>	<b>1995</b>



EN EL PERIODO DE ENERO A DICIEMBRE 2018, EN EL DISTRITO DE CERRO COLORADO, EL MES DONDE SE HA REALIZADO LA MAYOR CANTIDAD DE PATRULLAJES INTEGRADOS, HA SIDO EL MES DE OCTUBRE CON 205 PATRULLAJES DE UN TOTAL DE 1995

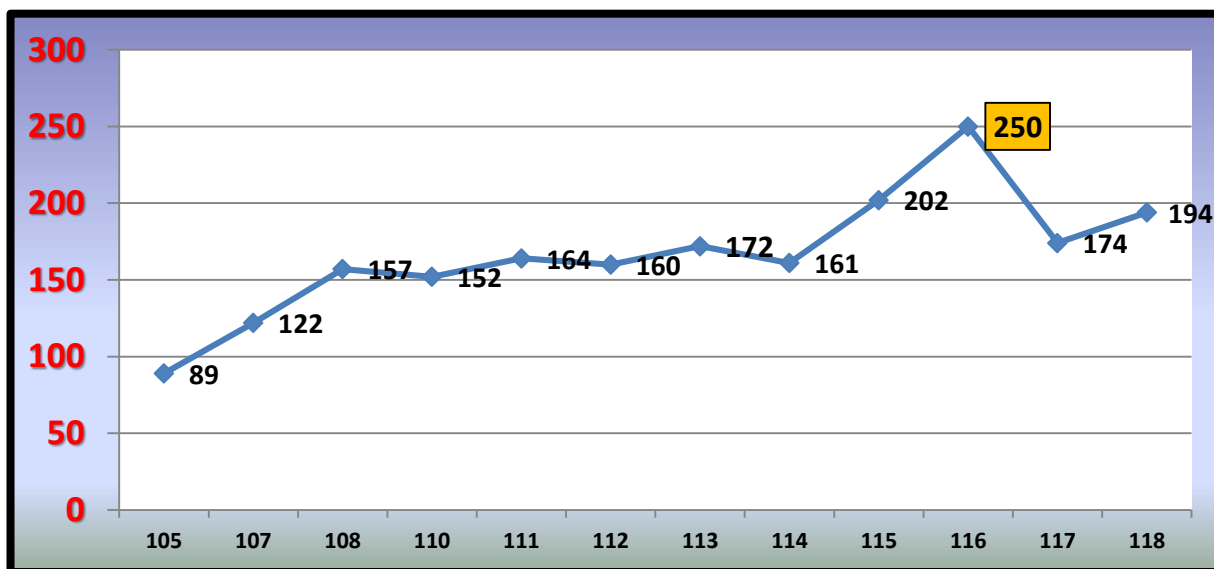


**CUADRO ESTADISTICO DE PATRULLAJE LOCAL INTEGRADO (PLI) POR MESES EN EL DISTRITO DE CERRO COLORADO**

**(PERIODO DE ENERO A DICIEMBRE 2018)**



MOVIL	PLACA	ENE	FEB	MAR	ABR	MAY	JUN	JUL	AGO	SEPT	OCT	NOV	DIC	TOTAL
105	EGJ-523	03	04	02	03	05	18	23	03	06	05	13	04	89
107	EGJ-382	15	00	00	00	00	12	08	13	24	21	14	15	122
108	EGJ-350	08	17	15	20	12	14	11	10	14	19	15	02	157
110	EGJ-383	20	12	13	13	21	07	11	11	09	16	07	15	152
111	EGJ-367	17	15	15	10	11	10	16	11	14	17	12	16	164
112	EGJ-612	12	18	21	09	12	08	03	16	22	22	10	07	160
113	EGW-285	23	12	16	27	31	21	22	09	01	00	00	10	172
114	EGW-310	21	11	18	25	13	16	09	17	03	03	08	17	161
115	EGW-284	07	11	04	08	20	15	34	14	20	29	14	26	202
116	EGW-276	20	21	11	21	12	21	25	21	24	24	31	19	250
117	EGW-279	18	13	20	23	23	15	01	02	06	23	19	11	174
118	EGW-282	19	19	09	06	22	16	23	05	18	26	12	19	194
		183	144	148	165	182	173	186	132	161	205	155	161	1995



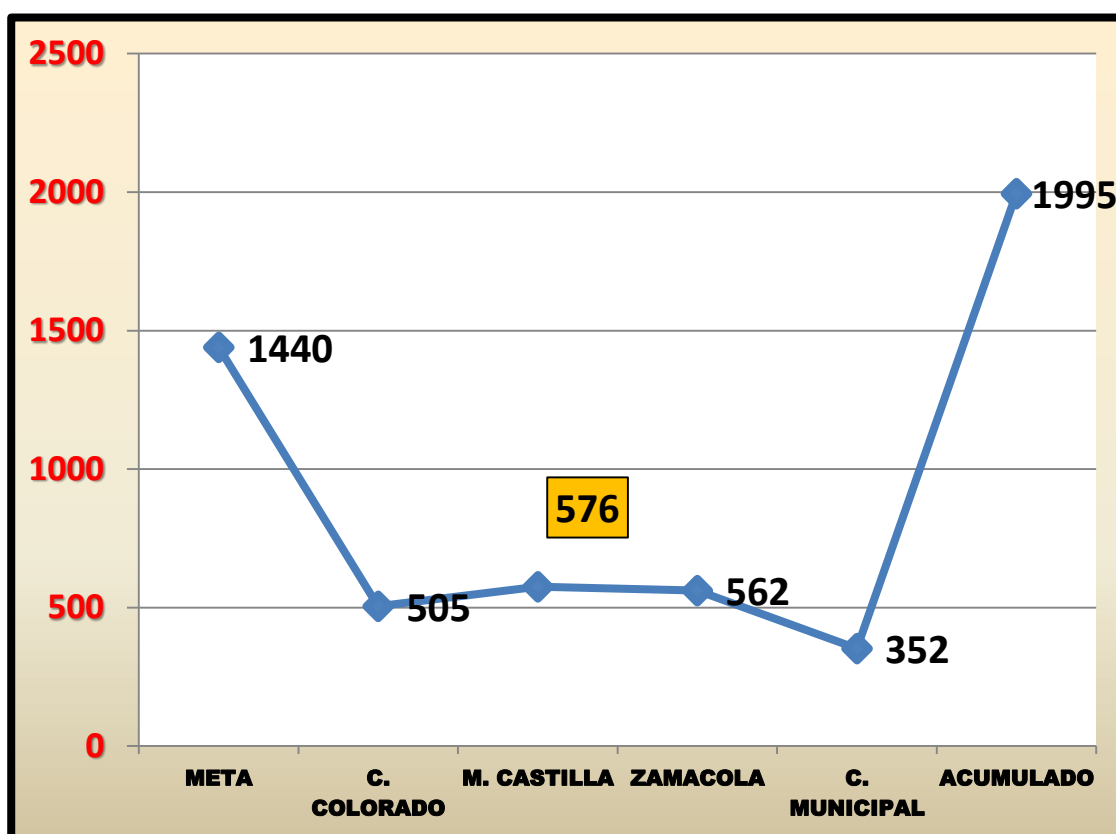
EN EL PERIODO DE ENERO A DICIEMBRE 2018, EN EL DISTRITO DE CERRO COLORADO, LA UNIDAD MOVIL DE SERENAZGO QUE HA REALIZADO LA MAYOR CANTIDAD DE PATRULLAJES INTEGRADOS, HA SIDO LA MOVIL DE PLACA N° EGW-269 (N° 116) CON 250 PATRULLAJES DE UN TOTAL DE 1995.



**CUADRO ESTADISTICO CONSOLIDADO DEL PATRULLAJE LOCAL INTEGRADO (PLI) EN RELACION A LA META Y ACUMULACION REALIZADO POR LAS MOVILES DEL SERENAZGO EN EL DISTRITO DE CERRO COLORADO**



<b>META</b>	<b>Cerro Colorado</b>	<b>Mariscal Castilla</b>	<b>Zamacola</b>	<b>Ciudad Municipal</b>	<b>ACUMULADO</b>
<b>1440</b> (360 por Jurisdicción)	<b>505</b>	<b>576</b>	<b>562</b>	<b>352</b>	<b>1995</b>



EN EL DISTRITO DE CERRO COLORADO DURANTE EL PERIODO DE ENERO A DICIEMBRE DEL 2018, QUE TENÍA UNA META DE 1440 PATRULLAJES INTEGRADOS, LAS MOVILES DE SERENAZGO HAN REALIZADO A NIVEL DISTRITO UN TOTAL DE 1995 PATRULLAJES INTEGRADOS, HABIENDO SUPERADO EN 555 PATRULLAJES INTEGRADOS. SIENDO EN LA JURISDICCION DE MARISCAL CASTILLA DONDE SE LLEVO A CABO LA MAYOR CANTIDAD DE PATRULLAJES INTEGRADOS CON 576.



DI

**CUADRO CONSOLIDADO POR MESES DE PATRULLAJE MUNICIPAL DE UNIDADES MOVILES DE SERENAZGO CON HOJA DE RUTA EN EL DISTRITO DE CERRO COLORADO**



AÑO 2015													
MOVIL	ENE	FEB	MAR	ABR	MAY	JUN	JUL	AGO	SET	OCT	NOV	DIC	TOTAL
101	01	04	29	15	51	03	85	83	74	88	56	38	489
102	18	53	15	42	---	---	---	---	36	58	78	48	300
103	07	48	14	02	09	---	69	85	82	81	75	39	472
104	10	02	20	82	69	22	73	47	81	---	36	29	442
105	---	27	21	42	68	08	85	88	58	74	63	33	534
106	---	01	20	08	06	---	77	74	71	87	26	22	392
107	38	58	31	---	---	---	---	---	47	36	66	30	276
108	41	47	69	90	77	25	65	87	57	86	57	47	748
109	51	70	74	03	11	06	56	86	87	87	78	37	609
110	40	65	67	67	54	15	81	29	84	80	78	47	660
111	---	18	65	03	09	07	65	50	80	84	75	48	456
112	09	33	60	06	27	---	84	80	17	07	37	29	360
	215	426	485	360	381	86	740	709	774	768	725	447	6116

AÑO 2016													
MOVIL	ENE	FEB	MAR	ABR	MAY	JUN	JUL	AGO	SET	OCT	NOV	DIC	TOTAL
101	75	71	88	64	77	54	35	51	31	26	44	68	684
102	69	40	84	73	65	51	19	30	07	---	25	48	511
103	---	08	75	96	75	29	56	74	53	33	46	86	631
104	16	68	79	79	72	36	38	04	29	13	09	---	443
105	86	69	75	68	79	53	53	28	---	17	43	76	647
106	81	69	96	101	20	52	33	---	---	---	---	---	452
107	49	58	90	90	103	67	71	85	163	56	53	94	979
108	91	81	57	60	40	---	---	---	05	03	04	86	427
109	89	55	61	96	80	41	62	48	60	52	51	05	700
110	43	84	97	84	86	27	78	73	74	59	56	90	851
111	89	86	90	90	80	53	83	79	81	60	57	87	935
112	60	85	93	88	32	10	09	---	01	---	---	83	461
113	---	---	---	---	---	---	31	62	69	64	44	---	270
114	---	---	---	---	---	---	63	81	61	44	41	22	312
115	---	---	---	---	---	---	36	73	54	---	08	59	230
116	---	---	---	---	---	---	01	76	78	54	89	30	328
117	---	---	---	---	---	---	47	44	31	65	71	17	275
118	---	---	---	---	---	---	65	84	62	76	34	31	352
	748	774	985	989	809	473	780	892	859	622	675	882	9488



**CUADRO CONSOLIDADO POR MESES DE PATRULLAJE  
MUNICIPAL DE UNIDADES MOVILES DE SERENAZGO CON  
HOJA DE RUTA EN EL DISTRITO DE CERRO COLORADO**



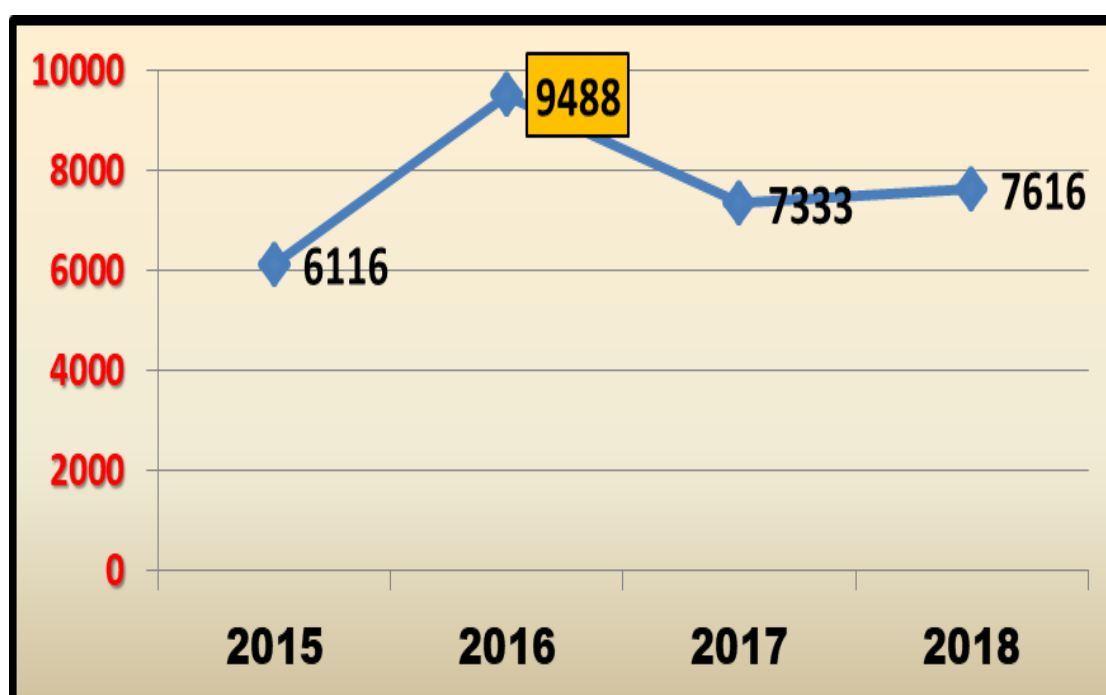


<b>AÑO 2017</b>													
MOVIL	ENE	FEB	MAR	ABR	MAY	JUN	JUL	AGO	SET	OCT	NOV	DIC	TOTAL
101	02	30	17	23	22	02	02	01	---	---	---	---	99
102	44	41	31	33	09	01	08	---	01	---	---	---	168
103	67	47	40	35	47	06	13	---	---	---	---	---	255
104	18	22	30	32	08	04	13	---	---	---	---	---	127
105	67	47	30	28	11	14	28	36	41	15	05	04	322
106	---	---	---	---	---	---	---	---	---	---	---	---	---
107	67	66	63	53	50	66	77	90	61	93	73	13	759
108	89	47	35	67	62	23	72	85	62	111	67	73	720
109	01	---	---	---	04	05	---	---	06	---	01	---	17
110	93	85	47	63	33	60	87	86	84	85	56	73	779
111	92	63	48	57	60	56	61	64	---	82	62	48	645
112	77	59	51	43	25	59	88	85	86	70	43	42	686
113	---	68	31	59	20	75	84	83	78	63	55	58	616
114	38	---	01	---	01	---	---	38	75	55	62	42	270
115	---	63	29	38	15	27	---	38	51	11	16	09	288
116	85	---	---	19	51	39	65	86	86	55	56	41	542
117	81	01	---	16	40	58	71	81	90	43	56	34	537
118	60	08	---	7	31	69	89	54	68	60	57	54	503
	<b>881</b>	<b>647</b>	<b>453</b>	<b>573</b>	<b>489</b>	<b>564</b>	<b>758</b>	<b>827</b>	<b>789</b>	<b>743</b>	<b>609</b>	<b>492</b>	<b>7333</b>

<b>AÑO 2018</b>													
MOVIL	ENE	FEB	MAR	ABR	MAY	JUN	JUL	AGO	SET	OCT	NOV	DIC	TOTAL
105	04	27	28	17	19	60	48	33	36	10	33	00	315
107	69	04	--	--	08	74	70	54	50	68	63	46	506
108	66	78	86	77	88	81	65	52	67	69	68	51	848
110	88	76	76	84	86	83	77	43	60	74	45	80	872
111	81	70	75	80	75	72	62	72	67	62	54	80	850
112	46	74	91	65	77	67	45	77	65	54	70	19	750
113	64	64	75	66	78	72	40	10	04	00	03	43	519
114	77	66	77	66	72	48	23	44	29	13	24	28	567
115	43	47	22	26	57	55	28	48	58	54	78	51	567
116	61	74	71	56	57	53	39	44	49	60	51	57	672
117	61	56	73	57	59	46	05	06	22	40	43	29	497
118	65	63	43	54	82	67	60	12	46	56	49	56	653
	<b>725</b>	<b>699</b>	<b>717</b>	<b>648</b>	<b>758</b>	<b>778</b>	<b>562</b>	<b>495</b>	<b>553</b>	<b>560</b>	<b>581</b>	<b>540</b>	<b>7616</b>



2015	2016	2017	2018
<b>6116</b>	<b>9488</b>	<b>7333</b>	<b>7616</b>



SE PUEDE APRECIAR QUE ENTRE LOS AÑOS 2015 AL 2018, EL AÑO 2016 HA SIDO DONDE SE HA EFECTUADO LA MAYOR CANTIDAD DE PATRULLAJE MUNICIPAL, SIN EMBARGO DURANTE EL AÑO 2018, SE HA REALIZADO 7616 PATRULLAJES, INCREMENTÁNDOSE EN COMPARACIÓN DEL AÑO 2017, A PESAR QUE EL AÑO 2018 SOLO SE CONTÓ CON 12 MOVILES DE SERENAZGO A COMPARACION DEL AÑO 2016 CUANDO SE CONTABA CON 18 MOVILES.



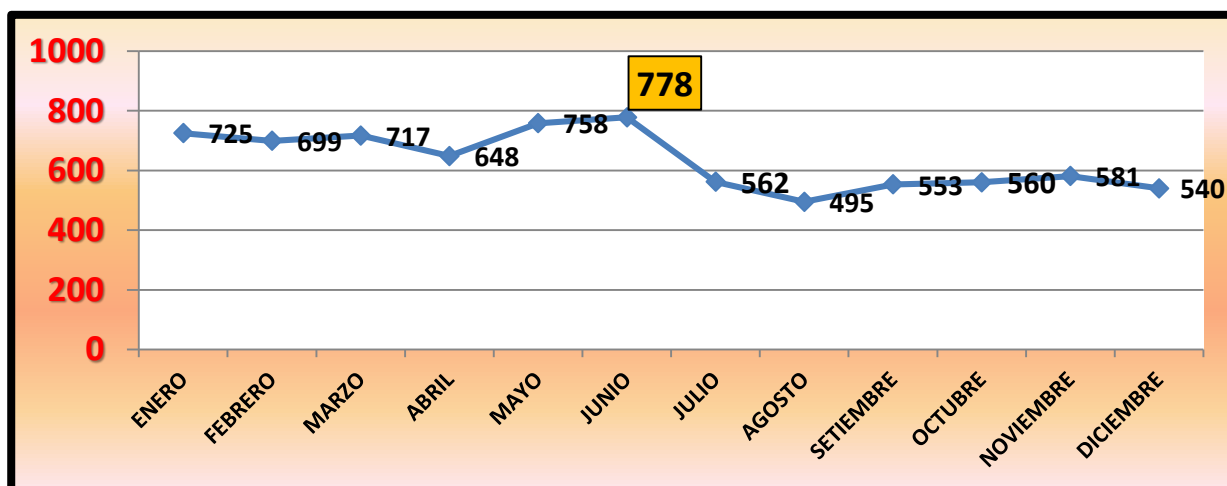
**CUADRO CONSOLIDADO POR MESES DE PATRULLAJE  
MUNICIPAL DE UNIDADES MOVILES DE SERENAZGO CON  
HOJA DE RUTA EN EL DISTRITO DE CERRO COLORADO**





**(PERIODO DE ENERO a DICIEMBRE 2018)**

MOVIL	ENE	FEB	MAR	ABR	MAY	JUN	JUL	AGO	SET	OCT	NOV	DIC	TOTAL
105	04	27	28	17	19	60	48	33	36	10	33	00	315
107	69	04	--	--	08	74	70	54	50	68	63	46	506
108	66	78	86	77	88	81	65	52	67	69	68	51	848
110	88	76	76	84	86	83	77	43	60	74	45	80	872
111	81	70	75	80	75	72	62	72	67	62	54	80	850
112	46	74	91	65	77	67	45	77	65	54	70	19	750
113	64	64	75	66	78	72	40	10	04	00	03	43	519
114	77	66	77	66	72	48	23	44	29	13	24	28	567
115	43	47	22	26	57	55	28	48	58	54	78	51	567
116	61	74	71	56	57	53	39	44	49	60	51	57	672
117	61	56	73	57	59	46	05	06	22	40	43	29	497
118	65	63	43	54	82	67	60	12	46	56	49	56	653
	725	699	717	648	758	778	562	495	553	560	581	540	7616



EN EL PERIODO DE ENERO A DICIEMBRE 2018, EN EL DISTRITO DE CERRO COLORADO DEL TOTAL DE 7616 PATRULLAJES DEL SERENAZGO, EL MES DE JUNIO HA SIDO DONDE SE REALIZÓ LA MAYOR CANTIDAD DE PATRULLAJES CON 778.

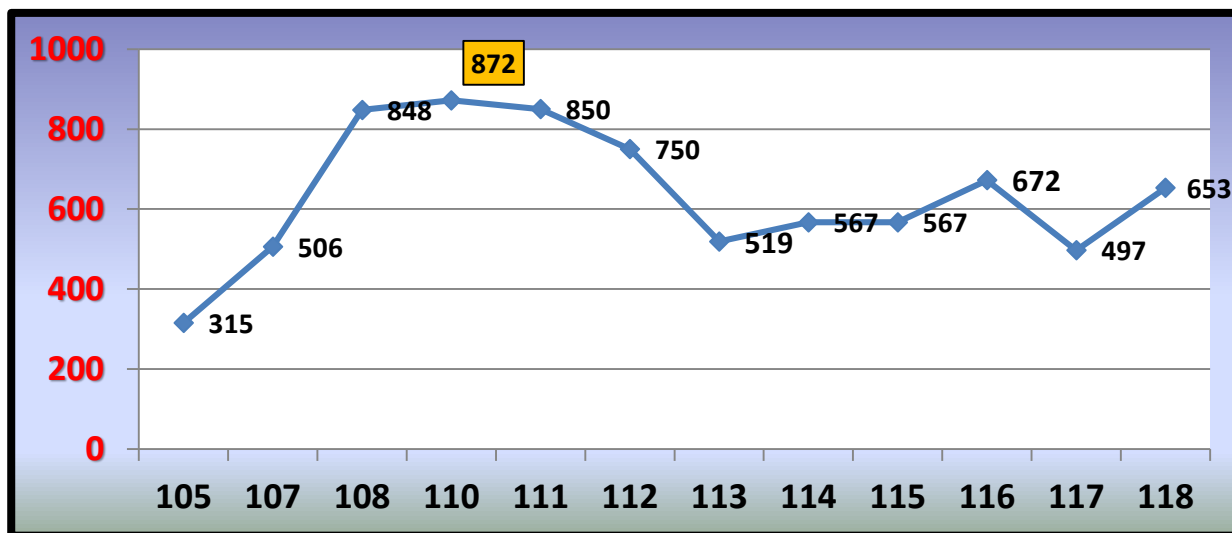


**CUADRO CONSOLIDADO DE PATRULLAJE MUNICIPAL DEL  
SERENAZGO POR MOVILES CON  
HOJA DE RUTA EN EL DISTRITO DE CERRO COLORADO**



**(PERIODO DE ENERO a DICIEMBRE 2018)**

MOVIL	ENE	FEB	MAR	ABR	MAY	JUN	JUL	AGO	SET	OCT	NOV	DIC	TOTAL
105	04	27	28	17	19	60	48	33	36	10	33	00	315
107	69	04	--	--	08	74	70	54	50	68	63	46	506
108	66	78	86	77	88	81	65	52	67	69	68	51	848
110	88	76	76	84	86	83	77	43	60	74	45	80	872
111	81	70	75	80	75	72	62	72	67	62	54	80	850
112	46	74	91	65	77	67	45	77	65	54	70	19	750
113	64	64	75	66	78	72	40	10	04	00	03	43	519
114	77	66	77	66	72	48	23	44	29	13	24	28	567
115	43	47	22	26	57	55	28	48	58	54	78	51	567
116	61	74	71	56	57	53	39	44	49	60	51	57	672
117	61	56	73	57	59	46	05	06	22	40	43	29	497
118	65	63	43	54	82	67	60	12	46	56	49	56	653
	725	699	717	648	758	778	562	495	553	560	581	540	7616



EN EL PERIODO DE ENERO A DICIEMBRE 2018, LA MOVIL DE PLACA EGJ-383 (N° 110) HA SIDO LA MOVIL QUE HA REALIZADO LA MAYOR CANTIDAD DE PATRULLAJE MUNICIPAL EN EL DISTRITO DE CERRO COLORADO.

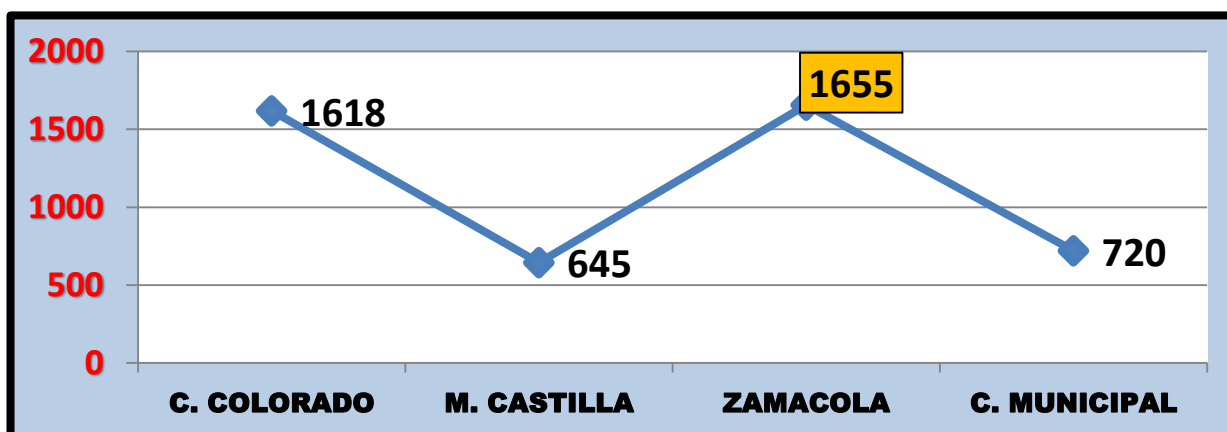


**CUADRO ESTADISTICO CONSOLIDADO POR  
JURISDICCIONES DE FALTA CONTRA LA TRANQUILIDAD  
PUBLICA (ALCOHOLISMO CALLEJERO) CON LA  
INTERVENCION DEL SERENAZGO**



(PERIODO DE ENERO a DICIEMBRE 2018)

MES	CERRO COLORADO	MARISCAL CASTILLA	ZAMACOLA	CIUDAD MUNICIPAL	TOTAL
ENERO	199	58	151	84	492
FEBRERO	95	58	118	81	352
MARZO	120	61	80	55	316
ABRIL	64	52	129	14	259
MAYO	212	120	214	68	614
JUNIO	109	31	117	49	306
JULIO	205	51	55	63	374
AGOSTO	158	47	159	95	459
SETIEMBRE	115	42	162	98	417
OCTUBRE	109	54	115	44	322
NOVIEMBRE	110	23	158	48	339
DICIEMBRE	122	48	197	21	388
	<b>1618</b>	<b>645</b>	<b>1655</b>	<b>720</b>	<b>4638</b>



EN EL PERIODO DE ENERO A DICIEMBRE 2018, EN EL DISTRITO DE CERRO COLORADO EL PERSONAL DE SERENAZGO HA INTERVENIDO A LA MAYOR CANTIDAD DE PERSONAS QUE SE ENCONTRABAN LIBANDO LICOR EN LA VÍA PÚBLICA, EN LA JURISDICCION DE ZAMACOLA A 1655 PERSONAS DE UN TOTAL DE 4638 PERSONAS.

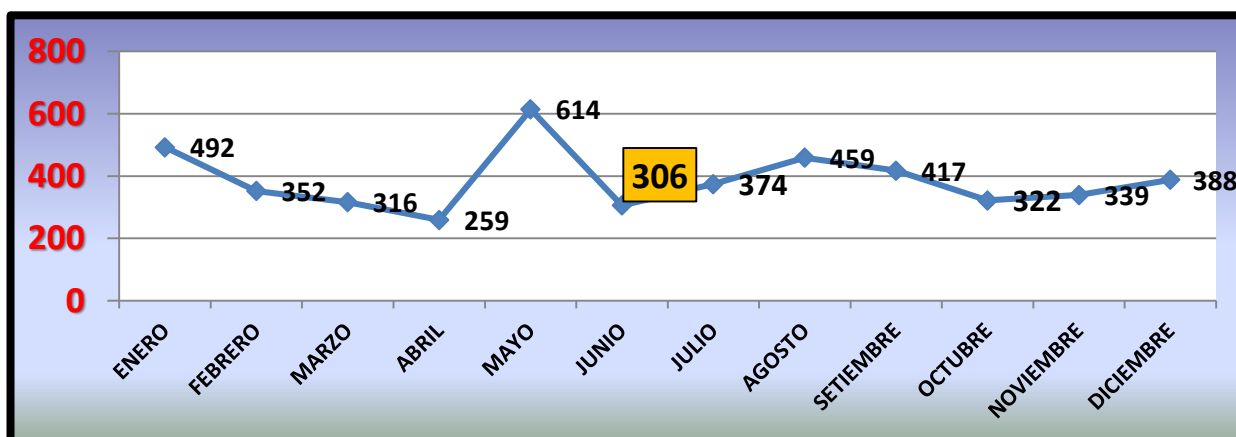


**CUADRO ESTADISTICO CONSOLIDADO POR MESES DE  
FALTA CONTRA LA TRANQUILIDAD PUBLICA  
(ALCOHOLISMO CALLEJERO) CON LA INTERVENCION  
DEL SERENAZGO**



**(PERIODO DE ENERO a DICIEMBRE 2018)**

MES	CERRO COLORADO	MARISCAL CASTILLA	ZAMACOLA	CIUDAD MUNICIPAL	TOTAL
ENERO	199	58	151	84	492
FEBRERO	95	58	118	81	352
MARZO	120	61	80	55	316
ABRIL	64	52	129	14	259
MAYO	212	120	214	68	614
JUNIO	109	31	117	49	306
JULIO	205	51	55	63	374
AGOSTO	158	47	159	95	459
SETIEMBRE	115	42	162	98	417
OCTUBRE	109	54	115	44	322
NOVIEMBRE	110	23	158	48	339
DICIEMBRE	122	48	197	21	388
	1618	645	1655	720	4638



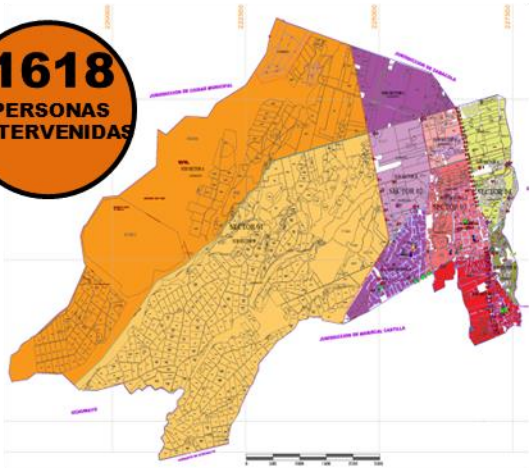
EN EL PERIODO DE ENERO A DICIEMBRE 2018, EN EL DISTRITO DE CERRO COLORADO EL PERSONAL DE SERENAZGO DURANTE EL MES DE MAYO HA INTERVENIDO A LA MAYOR CANTIDAD DE PERSONAS QUE SE ENCONTRABAN LIBANDO LICOR EN LA VÍA PÚBLICA, UN TOTAL DE 614 DE LAS 4638 PERSONAS INTERVENIDAS. AL PARECER PORQUE EN EL MES DE MAYO SE REALIZAN DIFERENTES FIESTAS COSTUMBRISTAS EN EL DISTRITO.

**FALTAS CONTRA LA TRANQUILIDAD PÚBLICA DONDE HA INTERVENIDO PERSONAL DE SERENAZGO (ALCOHOLISMO CALLEJERO)**  
**PERIODO DE ENERO A DICIEMBRE 2018**



### JURISDICCION DE CERRO COLORADO

**1618**  
PERSONAS  
INTERVENIDAS

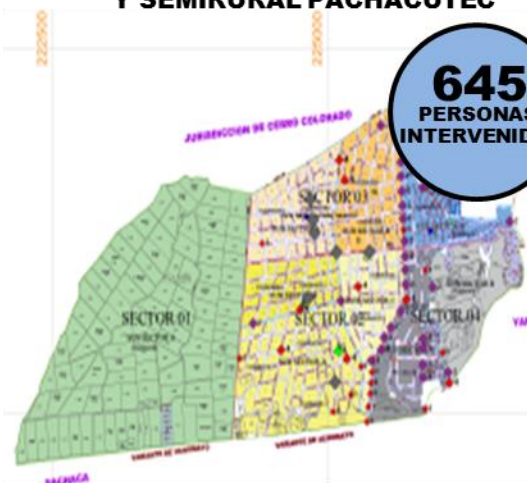


#### LUGARES DONDE LIBAN LICOR EN LA VÍA PÚBLICA

- Cerro Viejo (Calle Córdoba)
- Av. Aviación
- Jr. Lampa Alto Libertad
- Prolong Ramon Castilla
- Vista Alegre con J.M. Cuadros
- Costado Posta Médica A.L
- Av. Villa Hermosa
- Plaza Las Américas
- Calle Sosa Ruis (2° Cdra)

### JURISDICCION DE MARISCAL CASTILLA Y SEMIRURAL PACHACUTEC

**645**  
PERSONAS  
INTERVENIDAS



#### LUGARES DONDE LIBAN LICOR EN LA VÍA PÚBLICA

- Parque de la Amistad
- Semirural Pachacutec
- Av. Circunvalación
- Parque de la Urb. Túpac Amaru
- Calle Alfonso Ugarte
- Parque Del Niño

### JURISDICCION DE ZAMACOLA

**1655**  
PERSONAS  
INTERVENIDAS



#### LUGARES DONDE LIBAN LICOR EN LA VÍA PÚBLICA

- Plaza Principal Río Seco
- AV. Loreto
- Ingreso mercado Río Seco
- Cte 24 V.A. Belaúnde
- Calle Iquitos con M. Dios
- Alrededores Estadio V.A. Belaúnde
- Complejo V.A. Belaúnde
- Av. Marañón

### JURISDICCION DE CIUDAD MUNICIPAL

**720**  
PERSONAS  
INTERVENIDAS



#### LUGARES DONDE LIBAN LICOR EN LA VÍA PÚBLICA

- Plaza Ciudad Municipal
- Complejo Eduardo de la Pinella
- Ingreso a Ciudad Municipal
- Villa Las Canteras
- Ingreso a APTASA
- Local Gdía Republicana
- Complejo Sor Ana Ángeles
- Complejo Villa Canteras

Fuente: Observatorio Distrital de Seguridad Ciudadana MDCC



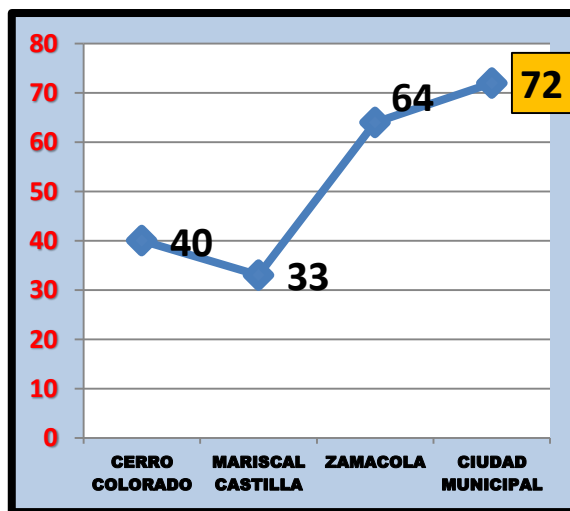
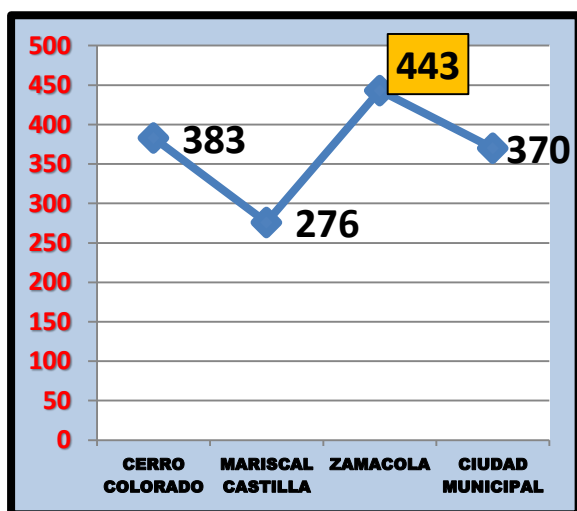
**CUADRO ESTADISTICO CONSOLIDADO DE APOYO  
y AUXILIO BRINDADO A LA POBLACION  
POR EL SERENAZGO**



**PERIODO DE ENERO A DICIEMBRE 2018**

<b>APOYO</b>				
MES	CERRO COLORADO	MARISCAL CASTILLA	ZAMACOLA	CIUDAD MUNICIPAL
Enero	19	08	20	10
Febrero	20	05	29	13
Marzo	24	20	34	41
Abril	37	21	37	35
Mayo	35	28	33	34
Junio	49	31	42	39
Julio	41	33	43	38
Agosto	24	22	32	35
Setiembre	39	28	45	40
Octubre	37	32	48	30
Noviembre	22	32	50	30
Diciembre	36	16	30	25
<b>SUB TOTAL</b>	<b>383</b>	<b>276</b>	<b>443</b>	<b>370</b>
<b>TOTAL</b>	<b>1472</b>			

<b>AUXILIO</b>				
MES	CERRO COLORADO	MARISCAL CASTILLA	ZAMACOLA	CIUDAD MUNICIPAL
Enero	07	03	07	06
Febrero	03	03	07	09
Marzo	04	07	05	09
Abril	02	03	08	05
Mayo	02	00	06	00
Junio	02	04	03	03
Julio	06	01	10	05
Agosto	04	02	05	05
Setiembre	04	05	06	09
Octubre	01	02	01	03
Noviembre	03	00	05	12
Diciembre	02	03	01	06
<b>SUB TOTAL</b>	<b>40</b>	<b>33</b>	<b>64</b>	<b>72</b>
<b>TOTAL</b>	<b>209</b>			



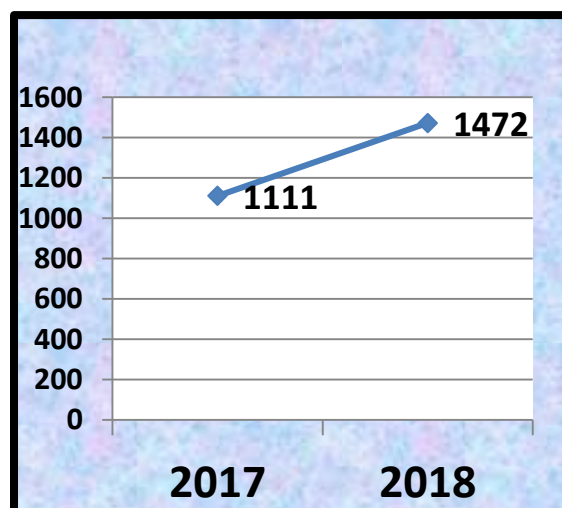
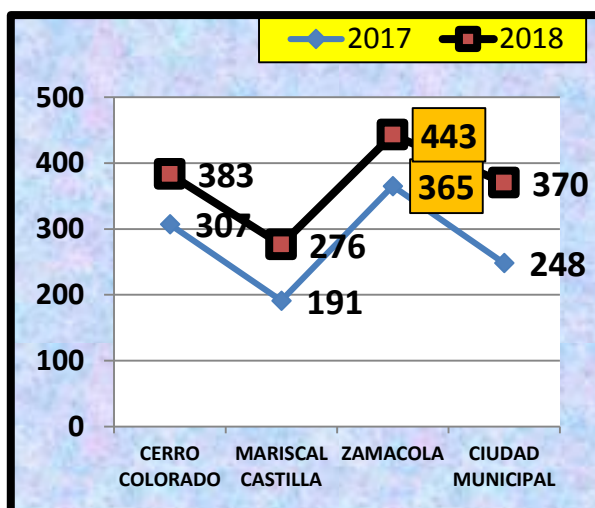
SE PUEDE OBSERVAR QUE EN EL PERIODO DE ENERO A DICIEMBRE DEL AÑO 2018, PERSONAL DE SERENAZGO HA BRINDADO LA MAYOR CANTIDAD DE APOYO A LA POBLACIÓN EN LA JURISDICCION DE ZAMACOLA CON 443 INTERVENCIONES Y EN 72 INTERVENCIONES DE AUXILIO EN LA JURISDICCION DE CIUDAD MUNICIPAL.



**CUADRO ESTADISTICO COMPARATIVO DE APOYO  
BRINDADO A LA POBLACION POR EL SERENAZGO  
(PERIODO DE ENERO A DICIEMBRE AÑOS 2017 Y 2018)**



APOYO PRESTADO POR EL SERENAZGO								
MES	CERRO COLORADO		MARISCAL CASTILLA		ZAMACOLA		CIUDAD MUNICIPAL	
	2017	2018	2017	2018	2017	2018	2017	2018
Enero	18	19	11	08	16	20	06	10
Febrero	11	20	03	05	15	29	13	13
Marzo	14	24	08	20	19	34	07	41
Abril	13	37	07	21	23	37	06	35
Mayo	38	35	34	28	52	33	36	34
Junio	38	49	25	31	53	42	35	39
Julio	32	41	28	33	49	43	33	38
Agosto	21	24	11	22	28	32	18	35
Setiembre	50	39	23	28	43	45	33	40
Octubre	11	37	08	32	18	48	18	30
Noviembr	25	22	17	32	19	50	18	30
Diciembre	36	36	16	16	30	30	25	25
<b>1111</b>	<b>307</b>		<b>191</b>		<b>365</b>		<b>248</b>	
<b>1472</b>		<b>383</b>		<b>276</b>		<b>443</b>		<b>370</b>



E OBSERVAR QUE EN EL PERIODO DE ENERO A DICIEMBRE EN LOS AÑOS 2017 Y 2018, EN LA JURISDICCION DE ZAMACOLA SE HA BRINDADO LA MAYOR CANTIDAD DE APOYO A LA POBLACION POR PARTE DEL PERSONAL DE SERENAZGO, HABIENDOSE INCREMENTADO NOTABLEMENTE EN EL AÑO 2018 EN COMPARACION AL AÑO 2017.

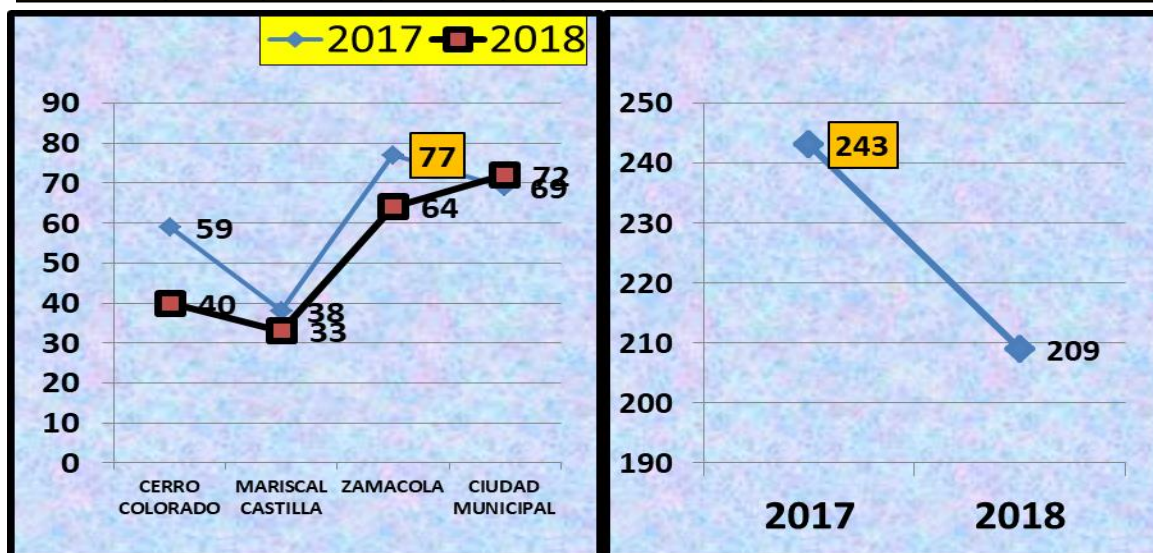


**CUADRO ESTADISTICO COMPARATIVO DE  
AUXILIO PRESTADO A LA POBLACION POR EL  
SERENAZGO  
(PERIODO DE ENERO A DICIEMBRE AÑOS 2017 Y 2018)**





AUXILIO PRESTADO POR EL SERENAZGO								
	C. COLORADO		M. CASTILLA		ZAMACOLA		C. MUNICIPAL	
	2017	2018	2017	2018	2017	2018	2017	2018
Enero	09	07	05	03	15	07	07	06
Febrero	03	03	03	03	03	07	02	09
Marzo	02	04	05	07	05	05	07	09
Abril	07	02	06	03	12	08	06	05
Mayo	02	02	02	00	02	06	01	00
Junio	04	02	03	04	03	03	07	03
Julio	05	06	04	01	06	10	09	05
Agosto	14	04	03	02	09	05	08	05
Setiembre	05	04	04	05	15	06	11	09
Octubre	02	01	00	02	04	01	02	03
Noviembr	04	03	00	00	02	05	03	12
Diciembre	02	02	03	03	01	01	06	06
<b>243</b>	<b>59</b>		<b>38</b>		<b>77</b>		<b>69</b>	
<b>209</b>		<b>40</b>		<b>33</b>		<b>64</b>		<b>72</b>



SE PUEDE OBSERVAR QUE EN EL PERIODO DE ENERO A DICIEMBRE DEL 2018 EN COMPARACIÓN ENTRE LOS AÑOS 2017 Y 2018, EN LA JURISDICCION DE ZAMACOLA EL PERSONAL DE SERENAZGO HA PRESETADO AUXILIO A LA POBLACIÓN MAYOR CANTIDAD DE VECES CON 77 CASOS. ASIMISMO EN EL AÑO 2018 LAS INTERVENCIONES DE AUXILIO HA DISMINUIDO EN COMPARACIÓN AL AÑO 2017.



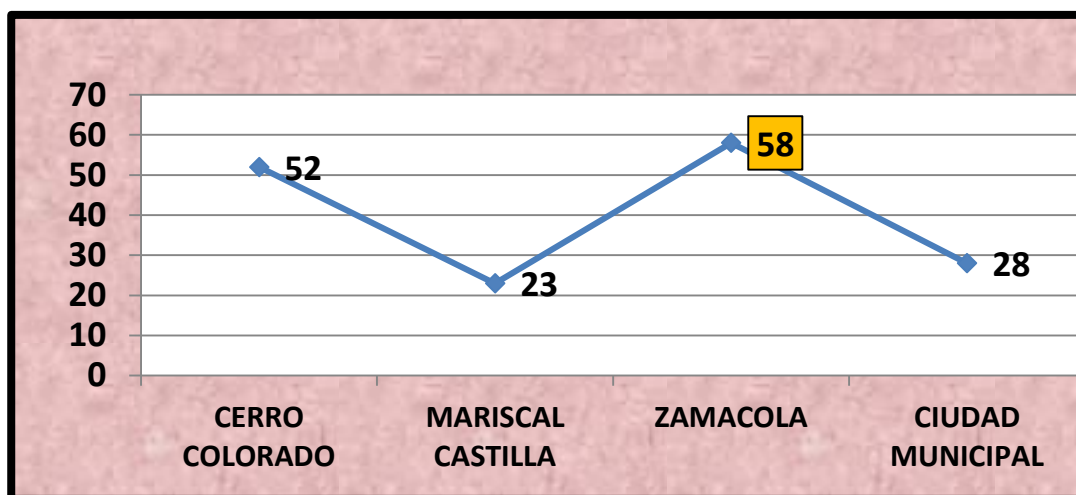
**CUADRO ESTADISTICO CONSOLIDADO POR  
JURISDICCIONES DE ACCIDENTES DE TRANSITO DEL  
DISTRITO DE CERRO COLORADO CON  
INTERVENCION DE SERENAZGO DEL DISTRITO DE  
CERRO COLORADO**





**PERIODO DE ENERO A SETIEMBRE 2018**

N°	M E S	CERRO COLORADO	MARISCAL CASTILLA	ZAMACOLA	CIUDAD MUNICIPAL	TOTAL
01	Enero	10	03	03	03	19
02	Febrero	04	02	02	01	09
03	Marzo	02	01	01	02	06
04	Abril	03	01	05	02	11
05	Mayo	04	02	12	04	22
06	Junio	06	03	06	03	18
07	Julio	06	04	05	02	17
08	Agosto	03	02	04	03	12
09	Setiembre	00	01	06	00	07
10	Octubre	03	02	04	02	11
11	Noviembre	05	00	03	04	12
12	Diciembre	06	02	07	02	17
		<b>52</b>	<b>23</b>	<b>58</b>	<b>28</b>	<b>161</b>



SE PUEDE APRECIAR QUE EN EL PERIODO DE ENERO A SETIEMBRE DEL 2018, LA MAYOR CANTIDAD DE ACCIDENTES DE TRANSITO QUE HA OCURRIDO EN EL DISTRITO DE CERRO COLORADO HA OCURRIDO EN LA JURISDICCION DE ZAMACOLA CON 44 ACCIDENTES.

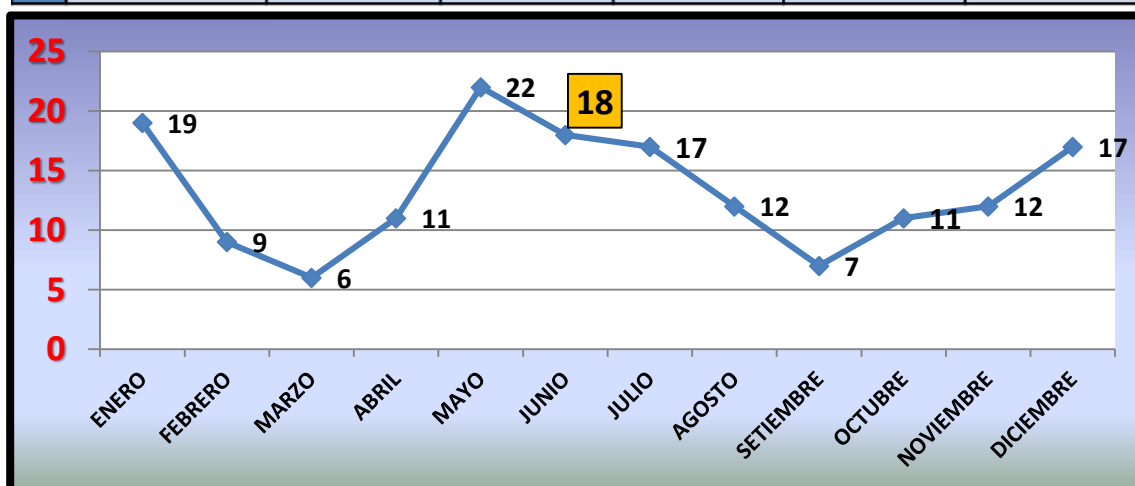


**CUADRO ESTADISTICO CONSOLIDADO POR MESES  
DE ACCIDENTES DE TRANSITO DEL DISTRITO DE  
CERRO COLORADO DONDE HA INTERVENIDO  
PERSONAL DE SERENAZGO**



**PERIODO DE ENERO A DICIEMBRE 2018**

N°	M E S	CERRO COLORADO	MARISCAL CASTILLA	ZAMACOLA	CIUDAD MUNICIPAL	TOTAL
01	Enero	10	03	03	03	19
02	Febrero	04	02	02	01	09
03	Marzo	02	01	01	02	06
04	Abril	03	01	05	02	11
05	Mayo	04	02	12	04	22
06	Junio	06	03	06	03	18
07	Julio	06	04	05	02	17
08	Agosto	03	02	04	03	12
09	Setiembre	00	01	06	00	07
10	Octubre	03	02	04	02	11
11	Noviembre	05	00	03	04	12
12	Diciembre	06	02	07	02	17
		52	23	58	28	161



SE PUEDE APRECIAR QUE EN EL PERIODO DE ENERO A SETIEMBRE DEL 2018, LA MAYOR CANTIDAD DE ACCIDENTES DE TRANSITO QUE HA OCURRIDO EN EL DISTRITO DE CERRO COLORADO HA OCURRIDO EN LA JURISDICCION DE ZAMACOLA CON 44 ACCIDENTES.

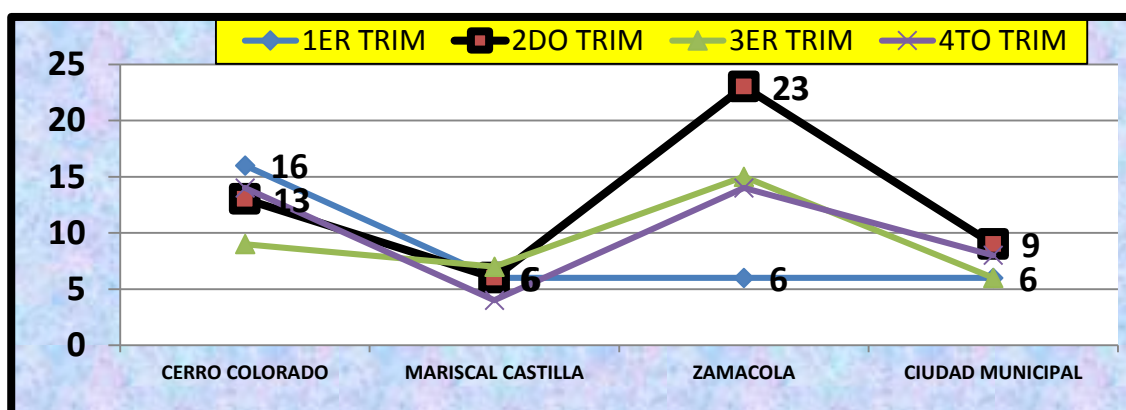


**CUADRO ESTADISTICO CONSOLIDADO POR  
TRIMESTRES DE ACCIDENTES DE TRANSITO DONDE  
HA INTERVENIDO PERSONAL DE SERENAZGO DEL  
DISTRITO DE CERRO COLORADO**

**PERIODO DE ENERO A DICIEMBRE 2018**



N°	M E S	CERRO COLORADO	MARISCAL CASTILLA	ZAMACOLA	CIUDAD MUNICIPAL	SUB TOTAL	TOTAL
1er TRIMESTRE	Enero	10	03	03	03	19	38
	Febrero	04	02	02	01	09	18
	Marzo	02	01	01	02	06	12
		16	06	06	06		34
2do TRIMESTRE	Abril	03	01	05	02	11	22
	Mayo	04	02	12	04	22	44
	Junio	06	03	06	03	18	36
		13	06	23	09		51
3er TRIMESTRE	Julio	06	04	05	02	17	34
	Agosto	03	02	04	03	12	24
	Setiembre	00	01	06	00	07	14
		09	07	15	05		36
4to TRIMESTRE	Octubre	3	2	4	2	11	22
	Noviembre	5	0	3	4	12	24
	Diciembre	6	2	7	2	17	34
		14	04	14	08		40
	<b>TOTALES</b>	<b>52</b>	<b>23</b>	<b>58</b>	<b>28</b>	<b>161</b>	



SE PUEDE APRECIAR QUE DURANTE EL PERIODO DE ENERO A DICIEMBRE DEL 2018, EN EL SEGUNDO TRIMESTRE (ABR-MAY Y JUN) HA OCURRIDO LA MAYOR CANTIDAD DE ACCIDENTES DE TRANSITO CON 51 CASOS. ASIMISMO EN LA JURISDICCION DE ZAMACOLA SE HA PRODUCIDO LA MAYOR CANTIDAD DE ACCIDENTES DE TRANSITO EN EL MISMO TRIMESTRE. HABIENDOSE PRODUCIDO LA MENOR CANTIDAD DE ACCIDENTES EN EL PRIMER TRIMESTRE.

### JURISDICCION DE CERRO COLORADO

**52**  
ACCIDENTES

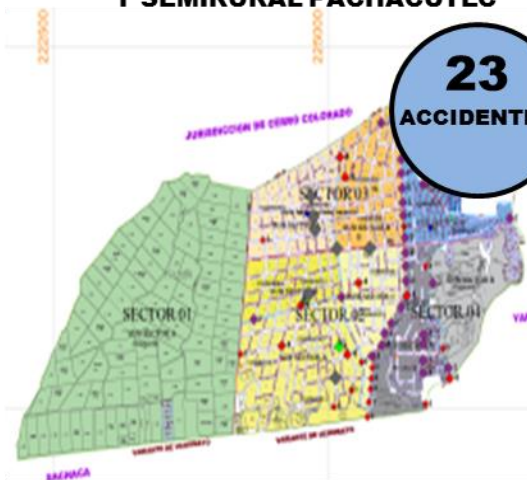


#### LUGARES DONDE SE PRODUCE CON FRECUENCIA:

- Vía de Evitamiento
- Av. Villa Hermosa
- Av. Aviación
- Av. Italia
- Calle Mariano Melgar
- Av. San Martín
- Av. Alfonso Ugarte
- Av. Lima

### JURISDICCION DE MARISCAL CASTILLA Y SEMIRURAL PACHACUTEC

**23**  
ACCIDENTES

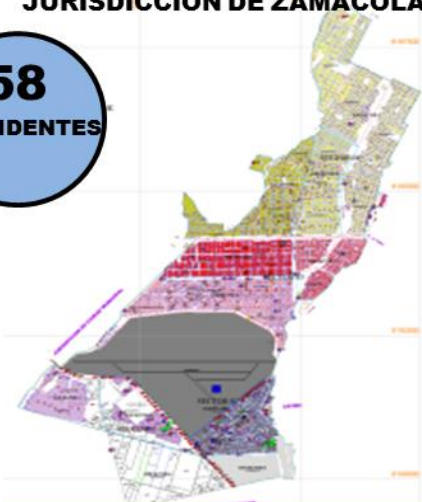


#### LUGARES DONDE SE PRODUCE CON FRECUENCIA:

- Vía de Evitamiento
- Av. Miguel Grau
- Av. Arequipa
- Jr. Perú
- Av. Los Incas
- Av. Garcilaso
- Calle Livit

### JURISDICCION DE ZAMACOLA

**58**  
ACCIDENTES



#### LUGARES DONDE SE PRODUCE CON FRECUENCIA:

- Av. V.A. Belaúnde
- Calle Shanusi
- Asoc. El Nazareno
- Av. Corpac
- Av. Vía 54
- Asoc. Villa Paraíso
- Av. Aviación

### JURISDICCION DE CIUDAD MUNICIPAL

**28**  
ACCIDENTES



#### LUGARES DONDE SE PRODUCE CON FRECUENCIA:

- Av. Vía 54
- Asoc. Merc. Mayorista
- Asoc. Las Lomas
- Asoc. J.L.B y Rivero
- Ingreso C. Municipal
- Av. Aviación Km 10
- Asoc. Apipa



**CUADRO CONSOLIDADO DE INTERVENCIONES  
REALIZADAS POR LA AMBULANCIA DEL SERENAZGO  
(PERIODO DE ENERO A DICIEMBRE - 2018)**





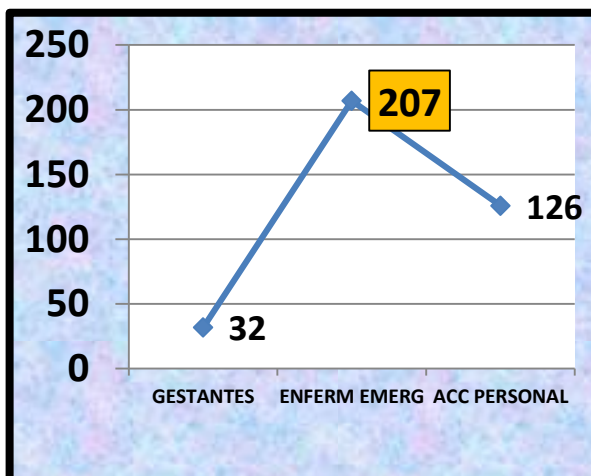
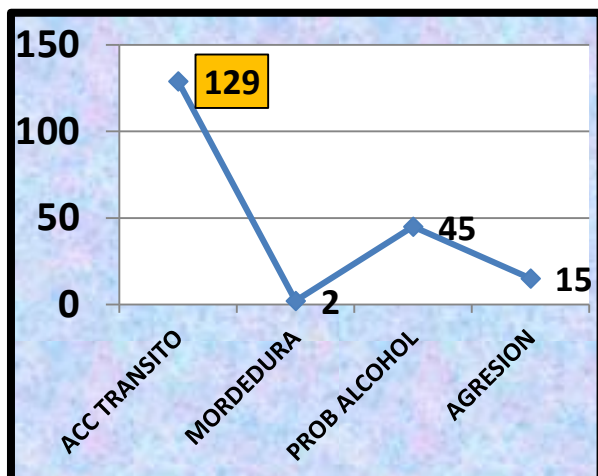
## 1. EN RELACION A SEGURIDAD CIUDADANA

Intervención	ENE	FEB	MAR	ABR	MAY	JUN	JUL	AGO	SET	OCT	NOV	DIC	TOTAL
01 Auxilio en Acc. de Transito	06	20	04	10	11	11	12	08	12	11	17	07	129
02 Mordedura de Perro	00	00	00	00	00	02	00	00	00	00	00	00	02
03 Por Problemas Alcohólicos	03	07	01	06	03	04	01	01	02	06	05	06	45
04 Traslado heridos por agresión	02	04	00	00	00	00	01	00	02	05	01	00	15
<b>SUB TOTAL</b>	<b>11</b>	<b>31</b>	<b>05</b>	<b>16</b>	<b>14</b>	<b>17</b>	<b>14</b>	<b>09</b>	<b>16</b>	<b>22</b>	<b>23</b>	<b>13</b>	<b>191</b>

## 2. EN RELACION AL APOYO A LA POBLACION

Intervención	ENE	FEB	MAR	ABR	MAY	JUN	JUL	AGO	SET	OCT	NOV	DIC	TOTAL
01 Traslado Madres Gestantes	06	03	02	04	03	01	02	02	04	03	02	00	32
02 Traslado Enferm. Emergencia	18	30	13	21	29	09	21	08	15	26	12	05	207
03 Traslado por Acc. Personales	10	22	05	14	11	07	12	14	04	07	15	05	126
<b>SUB TOTAL</b>	<b>34</b>	<b>55</b>	<b>20</b>	<b>39</b>	<b>43</b>	<b>17</b>	<b>35</b>	<b>24</b>	<b>23</b>	<b>36</b>	<b>29</b>	<b>10</b>	<b>365</b>

**TOTALES:**  
**556**



**CUADRO CONSOLIDADO POR MESES DE  
INTERVENCIONES DE LA AMBULANCIA DEL  
SERENAZGO**  
**(PERIODO DE ENERO A DICIEMBRE - 2018)**

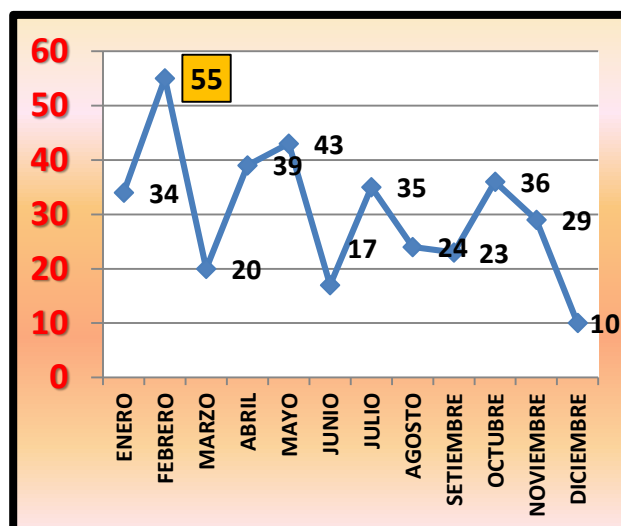
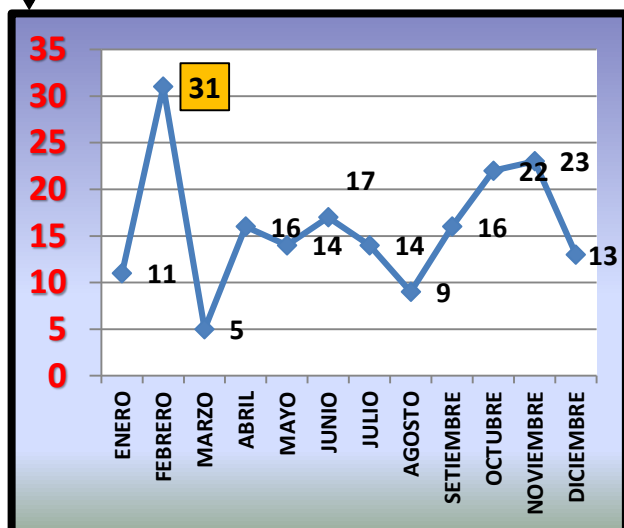


## 1. EN RELACION A SEGURIDAD CIUDADANA

Intervención	ENE	FEB	MAR	ABR	MAY	JUN	JUL	AGO	SET	OCT	NOV	DIC	TOTAL
01 Auxilio en Acc. de Tránsito	06	20	04	10	11	11	12	08	12	11	17	07	129
02 Mordedura de Perro	00	00	00	00	00	02	00	00	00	00	00	00	02
03 Por Problemas Alcohólicos	03	07	01	06	03	04	01	01	02	06	05	06	45
04 Traslado heridos por agresión	02	04	00	00	00	00	01	00	02	05	01	00	15
<b>SUB TOTAL</b>	<b>11</b>	<b>31</b>	<b>05</b>	<b>16</b>	<b>14</b>	<b>17</b>	<b>14</b>	<b>09</b>	<b>16</b>	<b>22</b>	<b>23</b>	<b>13</b>	<b>191</b>

## 2. EN RELACION AL APOYO A LA POBLACION

Intervención	ENE	FEB	MAR	ABR	MAY	JUN	JUL	AGO	SET	OCT	NOV	DIC	TOTAL
01 Traslado Madres Gestantes	06	03	02	04	03	01	02	02	04	03	02	00	32
02 Traslado Enferm. Emergencia	18	30	13	21	29	09	21	08	15	26	12	05	207
03 Traslado por Acc. Personales	10	22	05	14	11	07	12	14	04	07	15	05	126
<b>SUB TOTAL</b>	<b>34</b>	<b>55</b>	<b>20</b>	<b>39</b>	<b>43</b>	<b>17</b>	<b>35</b>	<b>24</b>	<b>23</b>	<b>36</b>	<b>29</b>	<b>10</b>	<b>365</b>



**TOTALES:**

**556**

Municipalidad Distrital  
de Cerro Colorado

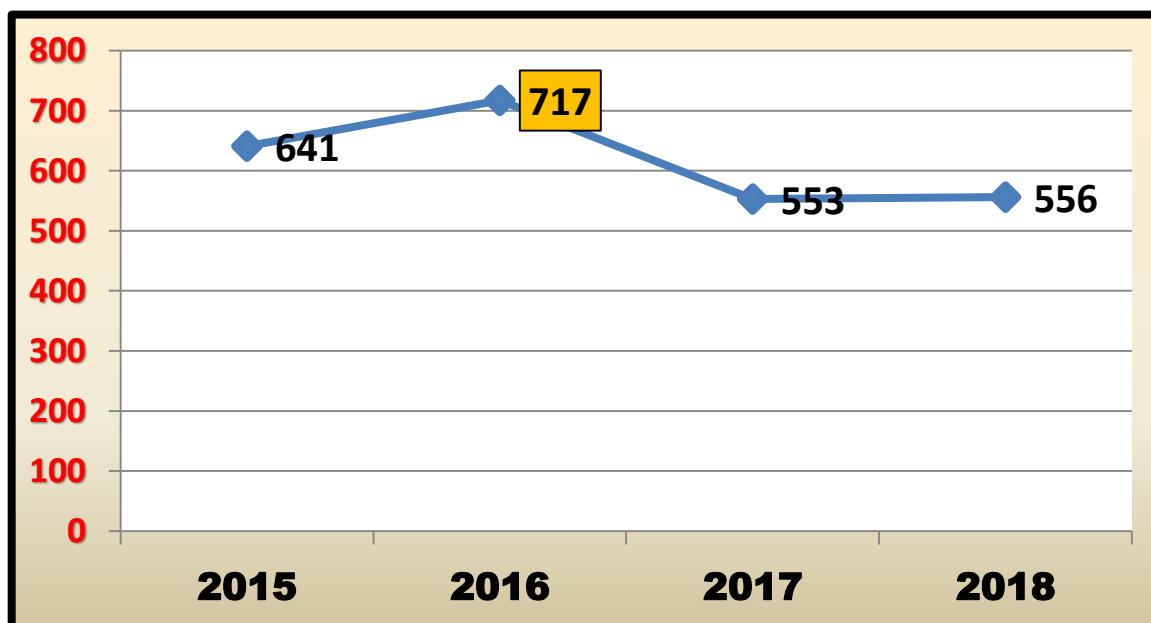
**CUADRO CONSOLIDADO CON INDICACION DE LA CANTIDAD DE  
INTERVENCIONES DE LA AMBULANCIA POR MESES  
(PERIODO DE ENERO A DICIEMBRE 2018)**



Como se puede observar en los cuadros, en el periodo de Enero a Diciembre del 2018, la Ambulancia del Serenazgo ha tenido mayor cantidad de intervenciones en el mes de FEBRERO con 86 intervenciones, atendió la mayor cantidad a PERSONAS ADULTAS 493 y fueron del SEXO MASCULINO 338.

**CUADRO COMPARATIVO DE LAS INTERVENCIONES DE LA  
AMBULANCIA DE SERENAZGO  
PERIODO AÑOS 2015, 2016, 2017 Y 2018**

AÑO	Ene	Feb	Mar	Abr	May	Jun	Jul	Ago	Set	Oct	Nov	Dic	Total
<b>2015</b>	10	35	43	31	36	57	50	73	76	77	73	80	<b>641</b>
<b>2016</b>	71	80	53	61	63	30	59	50	63	72	70	45	<b>717</b>
<b>2017</b>	60	58	26	51	50	35	56	46	41	60	33	37	<b>553</b>
<b>2018</b>	45	86	25	55	57	34	49	33	39	58	52	23	<b>556</b>

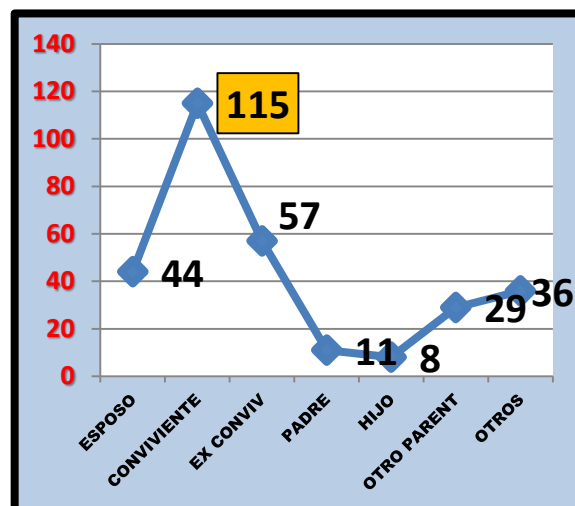


COMO SE PUEDE APRECIAR EN EL CUADRO COMPARTIVO DE LOS AÑOS 2015 AL 2018 DE LAS INTERVENCIONES DE LA AMBULANCIA DE SERENAZGO, EL AÑO 2016 FUE EL AÑO DONDE TUVO MAYORES INTERVENCIONES CON 717 CASOS. POR OTRO LADO EL 2018 SE HA INCREMENTADO LIGERAMENTE LAS INTERVENCIONES DE LA AMBULANCIA DE 553 A 556 CASOS.

**CUADRO ESTADISTICO DE CASOS DE VIOLENCIA FAMILIAR  
DENUNCIADOS EN LA COMISARIA DE FAMILIA DE ZAMACOLA**

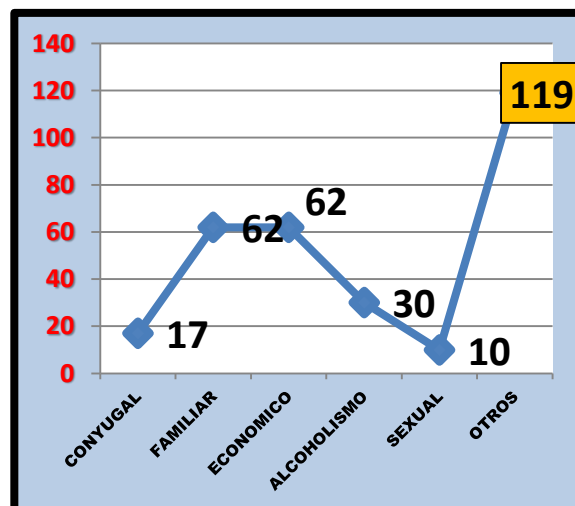
**TERCER TRIMESTRE 2018**  
**(JULIO-AGOSTO-SETIEMBRE)**

PERSONA QUE COMETIÓ LA VIOLENCIA FAMILIAR								
MES	Espo-so	Convi-viente	Ex.co nvivi-ente	Padre	Hijo	Otro parien-te	OTRO S	Total
Julio	13	27	15	01	02	09	08	75
Agosto	17	42	17	03	03	09	17	108
Setiem	14	46	25	07	03	11	11	117
	44	115	57	11	08	29	36	300



COMO PODEMOS OBSERVAR EN LOS CUADROS, DURANTE EL TERCER TRIMESTRE (JUL-AGO-SET) LOS CASOS DE VIOLENCIA FAMILIAR DENUNCIADOS EN LA COMISARIA DE FAMILIA DE ZAMACOLA, DE UN TOTAL DE 300 DENUNCIAS, LA MAYOR CANTIDAD DE CASOS DE VIOLENCIA FAMILIAR FUERON COMETIDOS POR LOS CONVIVIENTES EN 115 CASOS.

MOTIVO POR EL QUE SE PRODUJO LA VIOLENCIA							
MES	Conyugal	Familiar	Económico	Alcoholismo	Sexual	Otros	Total
Julio	04	09	11	05	01	45	75
Agosto	06	28	40	08	08	18	108
Setiem	07	25	11	17	01	56	117
	17	62	62	30	10	119	300

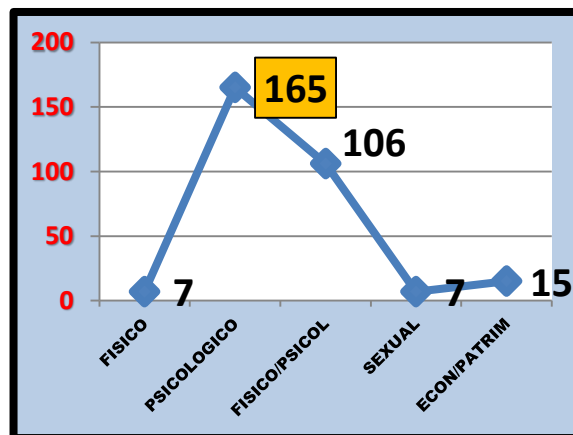


COMO SE PUEDE OBSERVAR DEL TOTAL DE 300 CSOS DE VIOLENCIA FAMILIAR DENUNCIADOS EN LA COMISARIA DE FAMILIA DE ZAMACOLA, ENTRE LOS MOTIVOS QUE MAYORMENTE POR EL CUAL FUE COMETIDO EL DELITO HA SIDO EL FAMILIAR Y ECONOMICO CON 62 CASOS, ASI COMO OTROS MOTIVOS FUERON 119 CASOS.

**CUADRO ESTADISTICO DE CASOS DE VIOLENCIA FAMILIAR**  
**DENUNCIADOS EN LA COMISARIA DE FAMILIA DE ZAMACOLA**

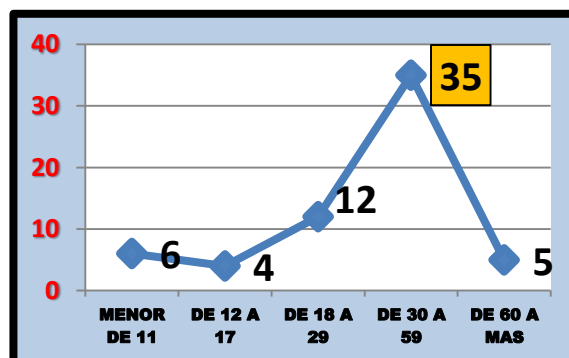
**TERCER TRIMESTRE (JULIO-AGOSTO-SEPTIEMBRE) 2018**

TIPO DE VIOLENCIA FAMILIAR						
M E S	Físico	Psicológico	Físico y Psicológico	Sexual	Económico/Patrimonial	Total
Julio	00	39	30	03	03	75
Agosto	06	57	39	04	02	108
Setiem	01	69	37	00	10	117
	07	165	106	07	15	300

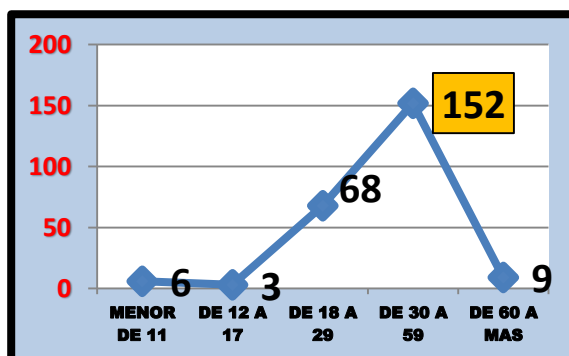


PODEMOS APRECIAR QUE LA MAYOR CANTIDAD DE CASOS DE VIOLENCIA FAMILIAR DENUNCIADOS QUE HAN SIDO DENUNCIADOS EN EL TERCER TRIMESTRE (JUL-AGO-SET 2018) EN LA COMISARIA DE FAMILIA DE ZAMACOLA, HA SIDO POR AGRESIÓN PSICOLÓGICA CON 165 CASOS DENUNCIADOS, SEGUIDO POR EL TIPO AGRESIÓN FÍSICO Y PSICOLÓGICO CON 106 CASOS.

EDAD DE VARONES VICTIMA DE VIOLENCIA FAMILIAR						
M E S	Menor de 11 años	DE 12 A 17	DE 18 A 29	DE 30 A 59 años	De 60 a más	Total
Julio	00	00	01	10	01	12
Agosto	03	03	06	08	00	20
Setiem	03	01	05	17	04	30
Total	06	04	12	35	05	62



EDAD DE MUJERES VICTIMA DE VIOLENCIA FAMILIAR						
M E S	Menor de 11 años	DE 12 A 17	DE 18 A 29	DE 30 A 59 años	De 60 a más	Total
Julio	01	01	18	41	02	63
Agosto	01	02	23	60	02	88
Setiem	04	00	27	51	05	87
Total	06	03	68	152	09	238



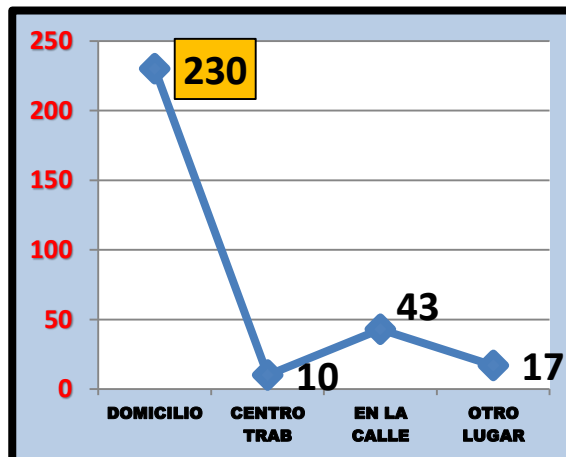
PODEMOS APRECIAR QUE LA EDAD DE LAS PERSONAS QUE FUERON VICTIMAS DE VIOLENCIA FAMILIAR EN EL DISTRITO DE CERRO COLORADO DURANTE EL SEGUNDO TRIMESTRE (ABR-MAY-JUN) TANTO EN VARIONES COMO MUJERES HA SIDO LOS DE 30 A 59 AÑOS, SIENDO EL DE MAYOR CANTIDAD DE CASOS COMETIDOS A MUJERES CON 152 CASOS.



**CUADRO ESTADISTICO DE CASOS DE VIOLENCIA  
FAMILIAR DENUNCIADOS EN LA COMISARIA DE  
FAMILIA DE ZAMACOLA**

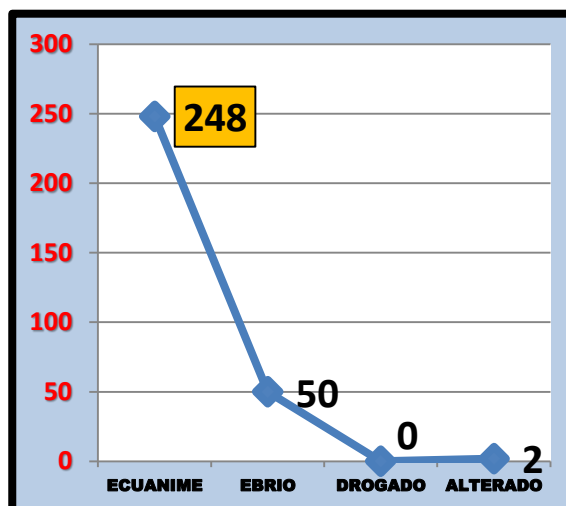
**TERCER TRIMESTRE (JULIO-AGOSTO-SETIEMBRE) 2018**

LUGAR DONDE SE COMETIO LA VIOLENCIA					
M E S	En su domicilio	En su Centro de Trabajo	En la Calle	Otro lugar	Total
Julio	65	01	09	00	75
Agosto	70	05	18	15	108
Setiemb	95	04	16	02	117
	230	10	43	17	300



PODEMOS APRECIAR QUE DURANTE EL TERCER TRIMESTRE (JUL-AGO-SET) DEL 2018, EL LUGAR DONDE SE HA COMETIDO LA MAYOR CANTIDAD DE CASOS DE VIOLENCIA FAMILIAR, HA SIDO EN EL DOMICILIO, PRODUCIENDOSE 230 CASOS.

CONDICION ANIMICA DEL AGRESOR					
M E S	Ecuánime	Ebrio	Drogado	Alterado	Total
Julio	64	11	00	00	75
Agosto	86	20	00	02	108
Setiemb	98	19	00	00	117
	248	50	00	02	300

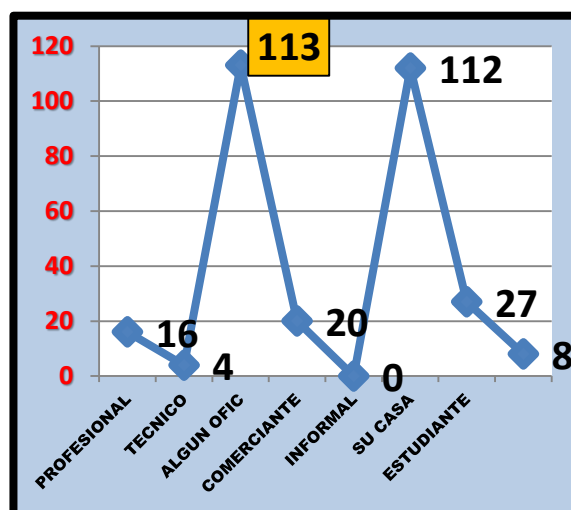


DEL TOTAL DE CASOS DENUNCIADOS POR VIOLENCIA FAMILIAR, EL AGRESOR ESTABA EN UNA CONDICION ANIMICA ECUÁNIME HABIENDOSE COMETIDO 248 CASOS DEL TOTAL DE 300.

**CUADRO ESTADISTICO DE CASOS DE VIOLENCIA  
FAMILIAR DENUNCIADOS EN LA COMISARIA DE FAMILIA  
DE ZAMACOLA**

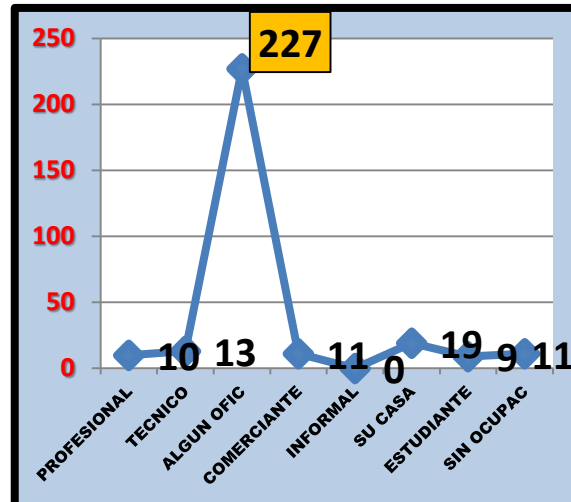
**TERCER TRIMESTRE (JULIO-AGOSTO-SETIEMBRE) 2018**

OCUPACION DEL AGRAVIADO									
MES	Profesional	Técnico	Algún oficio	Comerciante	Informal	Su casa	Estudiante	Sin ocupación	Total
Julio	04	02	27	04	00	35	03	00	75
Agosto	09	00	40	02	00	36	15	06	108
Setiemb	03	02	46	14	00	41	09	02	117
	16	04	113	20	00	112	27	08	300



SE PUEDE OBSERVAR EN LOS CUADROS QUE LA OCUPACIÓN DE LA PERSONA QUE FUE AGREDIDA, EN EL DISTRITO DE CERRO COLORADO TIENE OCUPACION INDEPENDIENTE QUE FUERON 113 CASOS, SEGUIDO DE LA AGREDIDA QUE TIENE OCUPACIÓN «SU CASA»

OCUPACION DEL AGRESOR									
MES	Profesional	Técnico	Algún oficio	Comerciante	Informal	Su casa	Estudiante	Sin ocupación	Total
Julio	02	00	67	03	00	00	02	01	75
Agosto	04	07	75	04	00	08	01	09	108
Setiemb	04	06	85	04	00	11	06	01	117
	10	13	227	11	00	19	09	11	300



SE PUEDE APRECIAR QUE LA OCUPACION DE LA PERSONA QUE AGREDIO, EN EL DISTRITO DE CERRO COLORADO, TENÍA UNA OCUPACIÓN DIFERENTE A LAS SEÑALADAS, SEGUIDO DE QUE LA PERSONA QUE COMETIO LA AGRESIÓN TENÍA OCUPACIÓN SU CASA.



## **D. MAPEO DE PUNTOS CRITICOS EN VIOLENCIA E INSEGURIDAD “MAPA DEL DELITO”**

El Distrito de Cerro Colorado cuenta con 04 comisarías establecidas de acuerdo a sus cuatro jurisdicciones policiales.

### **1. COMISARIA DE CERRO COLORADO**

#### **a. Puntos Críticos de mayor incidencia contra el patrimonio (hurto, robo , estafa , otros)**

- Avenida Pumacahua 1ra cuadra con Av. Aviación.
- Avenida José Olaya altura Cementerio Parque de la Esperanza.
- Av. Villa Hermosa 1ra cuadra a la 10ma cuadra.
- Av. Vista Alegre al frente del estanque.
- Urb. 12 de octubre altura manzana A y F.
- Urb. Santa Rosa de Lima altura Parque Principal.
- Prolongación Villa Hermosa altura Urb. Las Mercedes
- Rosario I,II, Quinta el Sol (Toda la urbanización)

#### **b. Lugares de micro comercialización de drogas y tendencia ilegal de Armas.**

- Alto Victoria altura complejo deportivo
- Av. Perú 2da. 3ra y 4ta Cuadras.
- 12 de Octubre manzanas E y B altura Parque.
- Plaza las Américas calle Bolognesi y Miguel Grau.
- Prolongación Ramón Castilla. (espalda del cementerio nueva esperanza)
- Intersección de las calles sosa luis y JM cuadros.
- Urbanización Santa teresa de Jesús altura la Quimera.
- Av. Lima altura de la Piscina Municipal de Alto libertad.

#### **c. Lugares donde se ejerce la prostitución clandestina.**

- Vera Cruz detrás de la Iglesia.
- Cerrito Los Álvarez al costado de la Santísima Cruz.
- Av. Puno Primera Cuadra.
- Alto Victoria.
- Urbanización Artempa.

#### **d. Lugares de mayor incidencia de accidentes de transito**

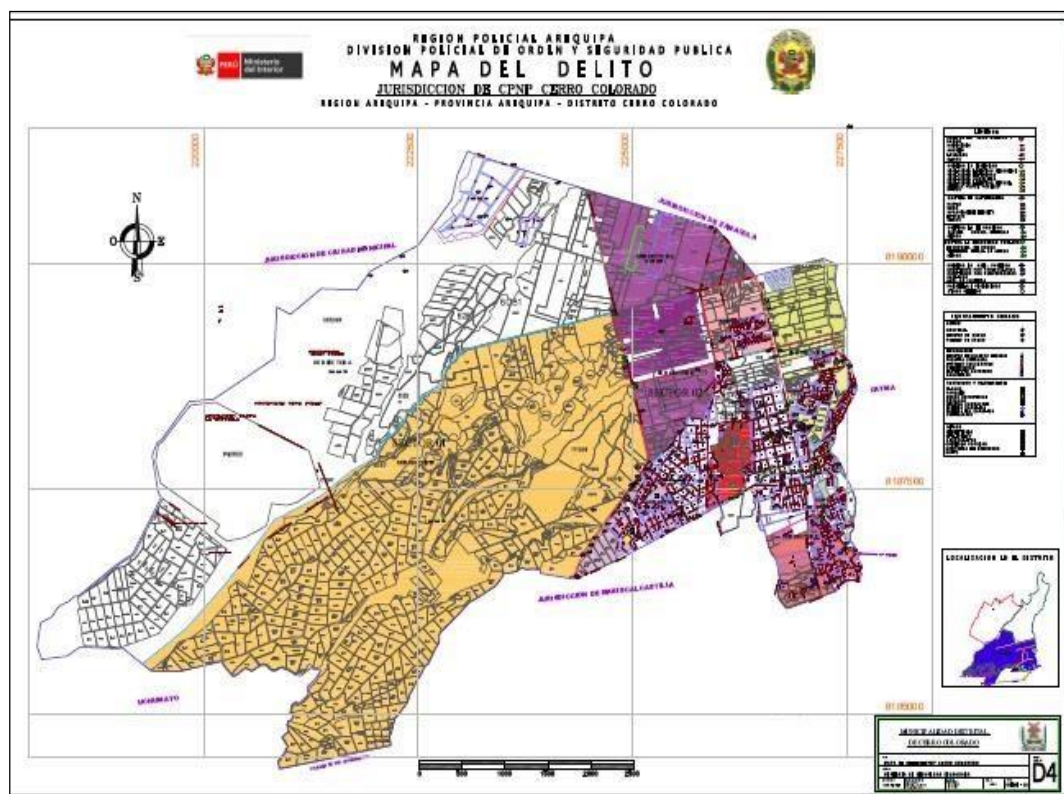
- Av. Aviación (toda la avenida).
- Prolongación Av. Villa Hermosa (toda la avenida).
- Av. Peru.
- Via de Evitamiento.
- Prolongacion Av. Ejercito.
- Av. Pumacahua.
- Av. Hernando de Luque.

**e. Lugares donde se presenta pandillaje pernicioso**

- Cerro Viejo altura EL Estanque.
- Complejo Multideportivo de Alto Libertad.
- Prolongación Ramón Castilla a espalda de la Urb. Santa Sofia.
- Alto Victoria.

**f. Locales donde se atenta contra la vida, el cuerpo y la salud (homicidios, lesiones y abortos)**

- Alto Libertad. Tópicos Clandestinos (Alto Victoria)
- Prolongación Ramón Castilla a espalda de la Urb. Santa Sofia.
- Alto Victoria.



Mapa del Delito de Cerro Colorado.

**2. COMISARIA DE CIUDAD MUNICIPAL**

**a. Puntos Críticos de mayor incidencia contra el patrimonio (hurto, robo, estafa, otros)**

- Cruce Ciudad Municipal altura semáforo.
- Plaza Cívica de Ciudad Municipal.
- Víctor Raúl Haya de la Torre (Complejo Deportivo)
- Zona 4 Ciudad Municipal.
- Entrada Villa Canteras altura Av. Industrial.
- Cementerio por sus alrededores altura Antigua Carretera a Yura y Vía 54.
- Sor Ana de los Ángeles Avenida Principal.

- Granjeros Unidos por las Chancherías.
- Villa Magisterial Zona 1.
- Urbanización Transoceánica.
- Upis el Salvador.
- Asociación Mercado mayorista.
- Asociación Eduardo de la Pinella.
- Ingreso a la Asociación Apipa.
- Carretera Yura , ingreso a Llama gas.

**b. Lugares de micro comercialización de drogas y tenencia ilegal de Armas**

- Plaza Cívica Ciudad Municipal
- Complejo Deportivo de la asociación Eduardo de la Pineda.
- Complejo de la asociación Víctor Raúl Alla de la Torre.
- Complejo Deportivo de la Urbanización Nueva Arequipa.
- Complejo Deportivo Eduardo de la Pinella altura de la Santísima cruz.
- Entrada a Sor Ana de los Ángeles altura de ingreso de la Asoc. Ex Fuerte Monzón.

**c. Lugares donde se ejerce la prostitución clandestina.**

- Asoc. Villa San Juan colindante con Techo Propio.

**d. Lugares de mayor incidencia de accidentes de tránsito**

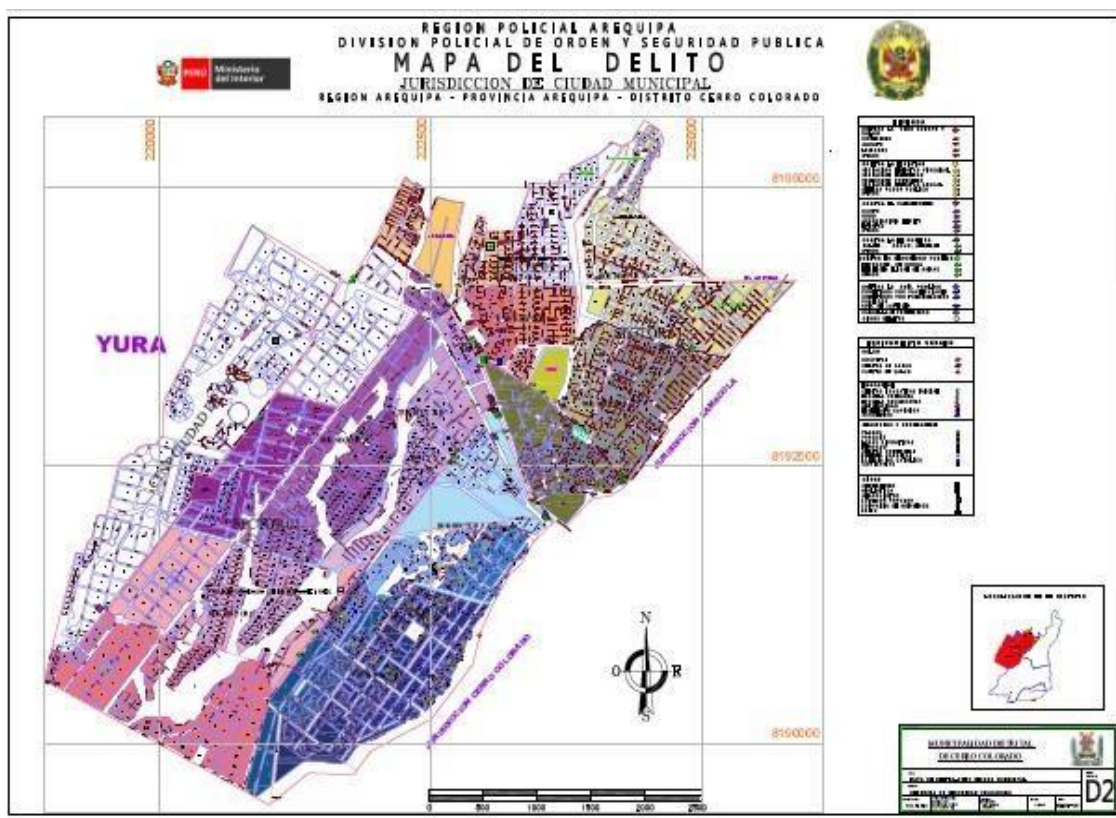
- Cruce Ciudad Municipal altura Semáforo.
- Todo Vía 54
- Cruce Av. Aviación con ingreso APIPA límite con Yura.
- Av. Aviación ingreso a José Luis Bustamante Rivero.
- Auto Pista Arequipa la Joya.
- Puente años Huayco carretera Yura.
- Carretera antigua Yura.

**e. Lugares donde se presenta pandillaje pernicioso**

- José Luis Bustamante y Riveros y Perú Arbo altura Complejos Deportivos.
- Ciudad Municipal Plaza Cívica.
- Nueva Arequipa complejo deportivo.
- APIPA altura Local Social.
- Villa Magisterial zona 1.
- Complejo Deportivo de la asociación Francisco García Calderón zona 4.
- Complejo Deportivo Mercado Mayorista zona B.
- Complejo Deportivo Sorana de los Angeles sector 4.
- Complejo Deportivo Virgen de Chapi.
- Complejo Deportivo Eduardo de la pinella.
- Complejo Deportivo de la asociación Villa las Canteras.

**f. Locales donde se atenta contra la vida, el cuerpo y la salud (homicidios, lesiones y abortos)**

- Perú Arbo Perú I, II.
- APIPA Sector XV
- Cruce de Ciudad Municipal.
- Las Lomas (por el local social)
- Asoc. Lose Luis Bustamante y Rivero sector VI
- APIPA sector XV



Mapa del Delito de Ciudad Municipal.

**3. COMISARIA DE MARISCAL CASTILLA**

**a. Puntos Críticos de mayor incidencia contra el patrimonio (hurto, robo, estafa, otros)**

- Avenida José Santos Atahualpa, altura Colegio J.S, Atahualpa.
- Urb. Túpac Amaru altura de la Av. Micaela Bastidas.
- Urb. Sudamericana.
- Av. Perú cuadras I,II,III y IV
- Av. Miguel Grau – Semi Rural Pachacutec.
- Av. Manco Capac – a la altura de la I.E. Gran Pachacutec.
- Av. Los Incas – en todas sus cuadras.

**b. Lugares de micro comercialización de drogas y tendencia ilegal de Armas.**

- Parque de la Amistad – Semi Rural Pachacutec.
- Complejo Deportivo Túpac Amaru detrás del Estadio de Mariscal Castilla.
- Calle Alfonso Ugarte - Mariscal Castilla.
- Parque del Niño - Mariscal Castilla
- Asoc. Las Flores – Pachacutec Viejo.
- Av. Perú con Av. Los Incas.
- Complejo Deportivo de Semi Rural Pachacutec.

**c. Lugares donde se ejerce la prostitución clandestina.**

- Av. Circunvalación altura 1ra cuadra.
- Variante Uchumayo al frente del grifo Todo Una Vida.

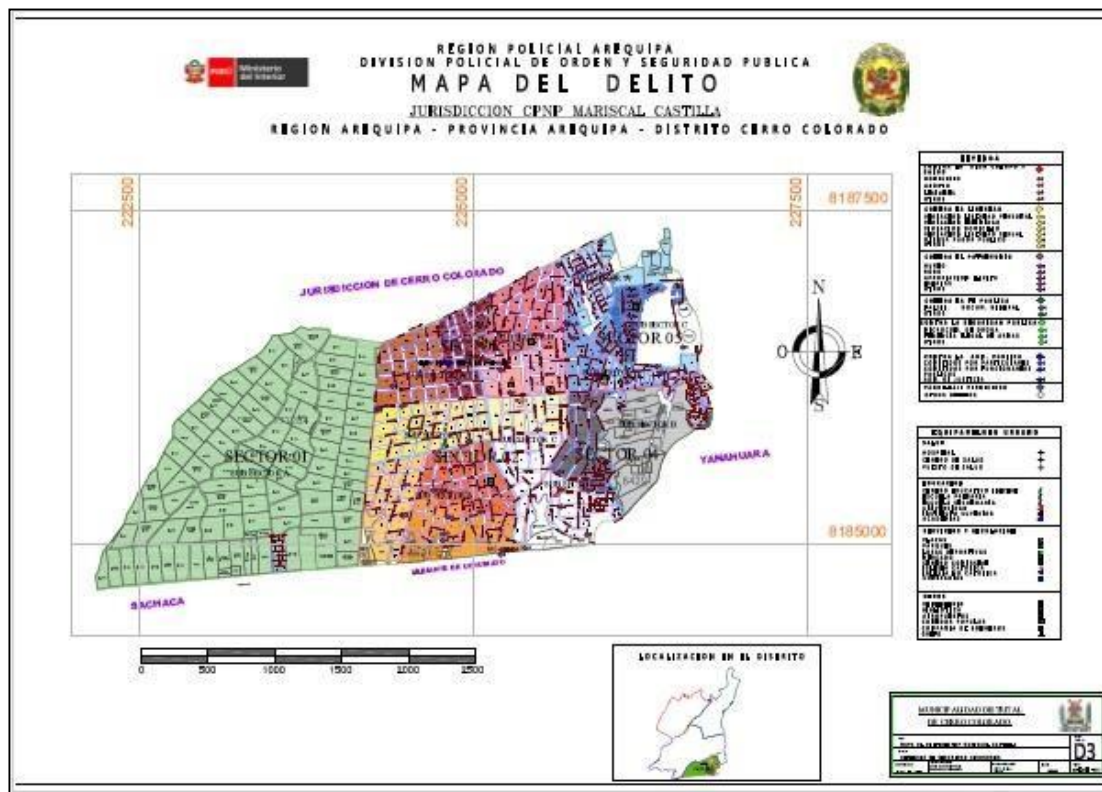
**d. Lugares de mayor incidencia de accidentes de tránsito**

- Av. Circunvalación
- Entrada a José Santos Atahualpa con Variante de Uchumayo.
- Vía de Evitamiento.
- Av. Peru.
- Av. Los Incas.
- Av. Garcilaso de la Vega.

**e. Lugares donde se presenta pandillaje pernicioso**

- Av. Miguel Grau – Semi Rural Pachacutec 3ra, 4ta y 5ta cuerdas.
- Av. República del Perú altura plaza Cívica de Semi rural Pachacutec.
- Jiron Moquegua – Semi Rural Pachacutec.
- Av. Francisco Bolognesi Complejo deportivo de Semi Rural Pachacutec, arque de la Amistad.
- Complejo Deportivo de Mariscal Castilla altura de la Posta.
- Complejo Deportivo los Compadres.
- Av. Leticia de Jose Santos Atahualpa.





Mapa del Delito de Mariscal Castilla.

#### 4. COMISARIA DE ZAMACOLA

##### a. Puntos Críticos de mayor incidencia contra el patrimonio (hurto, robo , estafa , otros)

- Calle Maraón con Av. Aviación.
- Av. Aviación con Calle Ucayali altura de la Iglesia Virgen de la Asunta.
- Calle Loreto - Rio Seco
- Mercado Mayorista de Rio Seco.
- Frontis del Mercado de Rio Seco ( Av. Aviación )
- Av. Benigno Ballón Farfán con la Vía 54.
- Inmediaciones del Estadio Víctor Andrés Belaunde
- Asoc. Vivienda Víctor Andrés Belaunde
- Av. Las Torres
- Asoc. Vivienda Nazareno
- Toda la Vía 54
- Av. Aviación Ingreso a APTASA

##### b. Lugares de micro comercialización de drogas y tenencia ilegal de armas

- Inicio de la Vía 54



**c. Lugares donde se ejerce la prostitución clandestina.**

- Ingreso a APTASA con Av. Aviación.

**d. Lugares de mayor incidencia de accidentes de tránsito**

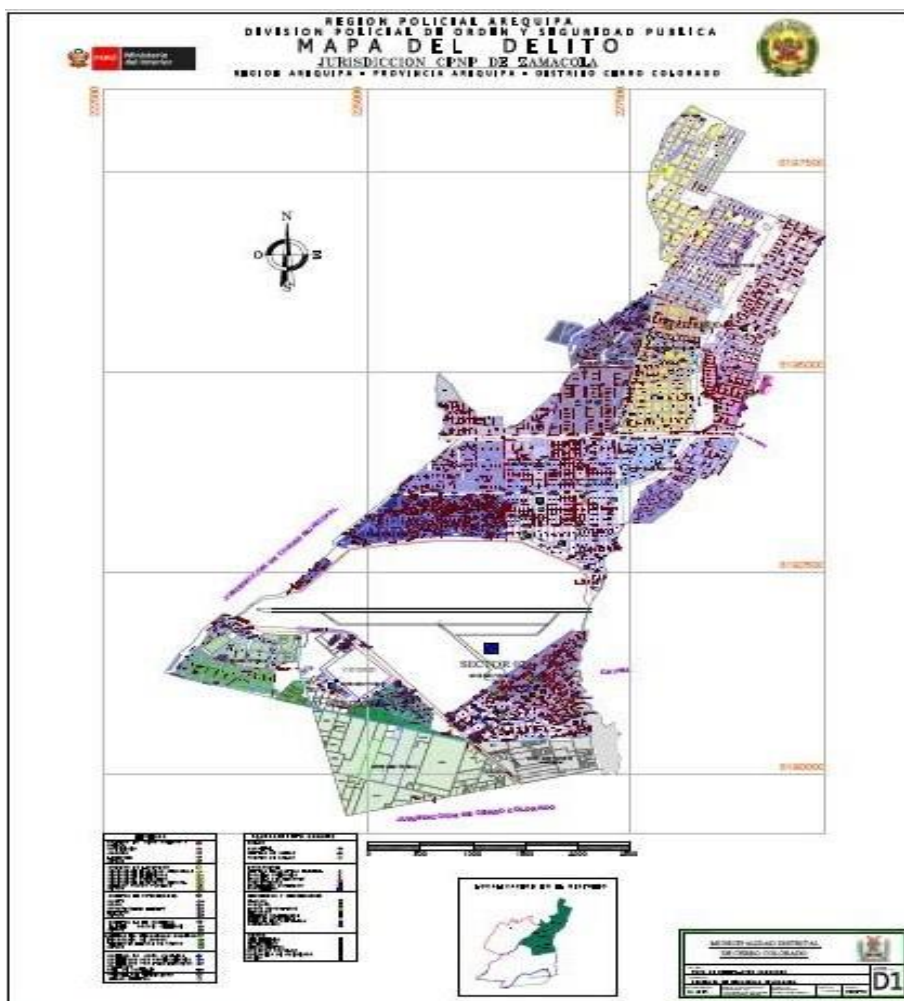
- Av. Aviación toda la avenida.
- Vía 54 Av. Aviación con Vía Evitamiento.

**e. Lugares donde se presenta pandillaje pernicioso**

- Av. 54 límite con el Distrito de Cayma.

**f. Locales donde se atenta contra la vida, el cuerpo y la salud (homicidios, lesiones y abortos)**

- Inmediaciones del Estadio Víctor A. Belaunde
- Vía 54 con Inkafarma
- Asoc. Las Flores, alrededor de la I.E. San José de Coto lengo
- Villa Paraíso.
- Plaza Cívica de Río Seco.
- Av. Aviación con Av. Italia.



Mapa del Delito de Zamácola.

## **E. ZONAS DE RIESGO EN SEGURIDAD CIUDADANA “ MAPA DE RIESGO ”**

### **a. EXISTENCIA DE AREAS PUBLICAS O PRIVADAS ABANDONADAS**

#### **Zamácola :**

- Asociación Las Flores zona 3 y 4.
- Complejo Deportivo de la Asociación Villa Las Mercedes altura de la Posta Medica de la Margen derecha.
- Complejo Deportivo de la Asociación Próceres y Progreso, margen derecha.
- Complejo Deportivo Villa Cerrillos.

### **b. LUGARES CON NULA O ESCASA ILUMINACION ARTIFICIAL**

#### **Cerro Colorado :**

- Vía de Evitamiento Alto Libertad.
- Av. Primavera con Vía de Evitamiento.
- Calle Villa Zamácola ( Complejo de Toros hacia Av. Sur Oeste)
- Av. Primavera Saliendo a la Av. Aviación.

#### **Zamácola:**

- Calle Amazonas 1ra y 2da cuadra.
- Av. Idelfonso López toda la avenida.
- Ingreso a la Asociación Villa Paraíso, Costado del Aeropuerto (Taller el Palaco )

#### **Ciudad Municipal:**

- Zona 8 Ciudad Municipal, alrededor del Estadio.
- Zona 1 Ingreso a Ciudad Municipal (por la Posta).

### **c. LUGARES SIN SEÑALIZACION EN SEGURIDAD VIAL O INADECUADAS**

#### **Ciudad Municipal:**

- Cruce Av. Aviación con ingreso APIPA
- Carretera a Yura con Monserrat.
- Carretera a Yura ingreso a José Luis Bustamante Rivero.
- Cruce de Ciudad Minicipal Zona 1
- Av. 54 altura de la Asociación Nazareno.

- Av. 54 con la Asociacion Villa Magisterial zona 1
- Av. 53 altura al Complejo de Condesuyo (altura del puente hacia Nazareno).

**Cerro Colorado :**

- Av. Primavera con Vía Evitamiento.
- Via Evitamiento con Jiron Lampa.
- Av. Puno con la Av. Peru altura del Grifo.

**Mariscal Castilla :**

- Via Evitamiento con Av. Perú.
- Av. Perú ingreso Urb. Túpac Amaru.

**Zamácola :**

- Ingreso de Villa Paraíso desvió Sol de Oro.
- Av. Aviacion ingreso a Aptasa.

**d. PARADEROS INFORMALES**

**Ciudad Municipal:**

- Carretera a Yura ingreso a la Asociacion Apipa.
- Carretera a Yura altura del cruce de Ciudad Municipal (grifo)
- Via Av. 54 Asociacion Villa Magisterial.

**Zamacola :**

- Ingreso de Villa Paraíso desvió Sol de Oro
- Av. Aviacion ingreso Aptasa.
- Av. Aviacion con Vía Evitamiento.
- Av. Aviacion altura del Mercado Mayorista de Rio Seco.
- Av. Marañon con calle Urubamba.

**e. LUGARES DE COMERCIO AMBULATORIO**

**Zamácola**

- Ingreso Mercado Mayorista hasta cruce Vía Evitamiento con Av. Aviación
- Ingreso de APTASA con Av. Aviación
- Km. 7 de la Av. Aviación entrada de Zamácola.
- Av. Italia.
- Av. Marañon altura del Mercado Zamácola.

- Via 54 altura de la asociación Benigno Ballón Farfán.
- Via 54 altura de la Asociación Las Flores
- Av. Aviación con Maraño (grifo)
- Av. Aviación con Italia.

#### **Ciudad Municipal:**

- Cruce Ciudad Municipal.
- Cruce Vía 54 con Villa Magisterial.
- Ingreso Apipa (Paradero).
- Carretera a Yura altura Llama Gas.
- Carretera a Yura Ingreso a la Asociación Jose Luis Bustamante y Rivero (altura del Grifo)
- Carretera a Yura de la Asociación Eduardo de la Pinella.
- Carretera Antigua a Yura altura de la Asociación Villa las Canteras.

#### **f. LOCALES COMERCIALES SIN AUTORIZACION O LICENCIA DE FUNCIONAMIENTO**

##### **Cerro Colorado :**

- Calle Miguel Grau altura 1ra cuadra, local expende Licor.
- Prolong. Av. Ejército con Urb. Villa El Sol altura entrada.
- Av. Villa Hermosa con Calle Ramon Castilla.
- Calle Jorge Chaves.
- Segunda Cuadra de la calle Sosa Ruiz.
- Calle Sosa Ruiz con calle Vista Alegre.
- Prolongación Av. Puno altura del ex Camal Municipal.
- Av. Peru con Av. Puno.

##### **Mariscal Castilla :**

- Av. Circunvalación altura 1ra cuadra.
- Av. Los Incas altura 7ma y 8va cuadra.
- Av. Micaela Bastidas altura del parque de Tupac Amaru.
- Av. Miguel Grau altura con Jiron Huascar.
- Calle Miguel Grau espaldas de la Sintética Juventus.

##### **Zamacola :**

- Locales Frente al Terminal Pesquero de Rio Seco.
- Ingreso APTASA altura Rio Seco.
- Asociación Augusto Chávez Bedoya con Vía 54.

**g. LUGARES DONDE SE EXPENDE INDEBIDAMENTE LICOR A MENORES DE EDAD O EN HORARIO RESTRINGIDO**

**Cerro Colorado :**

- Av. Pumacahua 1ra y 2da cuadra.
- Av. Villa Hermosa 7ma, 8va, 9na y 10ma cuadas.
- Urb. 12 de Octubre
- Calle Miguel Grau altura 1ra cuadra.
- Alto Victoria altura Complejo Deportivo.
- Artempa al frente del Camal Don Goyo.
- Jiron Cajamarca altura 1ra cuadra – Alto Libertad.
- Pueblo Tradicional de Vera Cruz Prolongacion de la Av. Puno.
- Jiron 28 de Julio con Jiron Ancash.
- Av. San Martin a dos cuadas del complejo deportivo de Alto Libertad.

**Mariscal Castilla:**

- Av. Arequipa con la Av. Huascar – Semi Ruaral Pachacutec
- Calle Republica del Peru con Francisco Pizarro – Semi Rural Pachacutec.
- Av. Arequipa con Republica del Peru – Semi Rural Pachacutec.

**Zamácola:**

- Plaza principal de Rio Seco
- En los alrededores del Estadio Víctor Andrés Belaunde
- Interior del Estadio Víctor Andrés Belaunde.

**h. LUGARES DE CONCENTRACION DE ALCOHOLICOS O DROGADICTOS.**

**Cerro Colorado:**

- Calle Córdova (Cerro Viejo) 2da cuadra.
- Av. Aviación al costado de la I.E.P. Sagrado Corazones.
- Av. Villa Hermosa Cuadra 9
- Jr. Lampa Alto libertad
- Alto Libertad (Costado de la Posta Medica)
- Prolongacion Ramon Castilla a espaldas del Cementerio Nueva Esperanza
- Segunda cuadra de Sosa Ruiz.
- Vista Alegre con JM Cuadros.

### **Mariscal Castilla :**

- Parque de la Amistad – Semi Rural Pachacutec.
- Av. 1ra cuadra de la Av. Circunvalacion.
- Parque de la Urb. Túpac Amaru.
- Calle Alfonso Ugarte.
- Parque del Niño.

### **Ciudad Municipal:**

- Plaza Cívica Ciudad Municipal
- Complejo Deportivo Eduardo de la Pinella.
- Complejo Deportivo del Mercado Mayorista zona A
- Complejo Deportivo de la Urbanizacion Nueva Arequipa,
- Local Social de la Asociacion Jose Luis Bustamante y Rivero – sector 3
- Carretera antigua a Yura /complejo deportivo.
- Villa Magisterial – Zona 1 por complejo deportivo.
- Cancha de tierra de Villa las Canteras.
- Complejo Deportivo de Sor Ana de los Angeles – sector 4
- Complejo Deportivo Virgen de Chapi.
- Local Social de Guardia Republicana.
- Inmediaciones de la Iglesia de los Mormones – zona 2
- Autopista Arequipa la Joya altura del local social de las Lomas (done realizan piques)

### **Zamácola:**

- Plaza principal de Rio Seco.
- En los alrededores del Estadio Víctor Andrés Belaunde
- Ingreso al Mercado Mayorista de Rio Seco
- Av. Aviacion ingreso a APTASA
- Calle Iquitos con Madre de Dios – Rio Seco.
- Av. Loreto a espaldas del mercado Mayorista.
- Comité 54 de Victor Andres Belaunde – ingreso a la Asoc. Juan Manuel Guillen Benavides.
- Complejo Deportivo de Victor Andres Belaunde – altura del complejo de toros de la Azufra.
- Av. Aviacion con la Av. Marañon a la altura de los terrenos de cultivo.



## **i. LUGARES DE RIÑAS FRECUENTES**

### **Cerro Colorado:**

- Av. Villa Hermosa cuadra 1000- La Libertad.
- Complejo Deportivo Virgen del Rosario ( Cerro Viejo )
- Complejo Deportivo comité 5 – Alto Libertad.
- Av. Lima – Complejo Deportivo de Alto Libertad.
- Alto Victoria – Parque.
- Jr. Lampa.
- Prolongacion de la Av. Puno a la altura del Ex Camal Municipal.
- Plaza Civica de la Urb. 12 de Octubre.
- Complejo deportivo de Cerrito los Alvarez.
- Av. Peru con Av. Mariano Melgar.
- Av. Peru tercera cuadra.
- Av. Peru con Jiron Independencia.

### **Zamácola:**

- Complejo de Toros El Azufral - Zamácola
- Terminal Pesquero- Rio Seco
- Complejo los Korilazos- Villa Paraíso
- Complejo Condesuyos- Vía 54 Asoc, Chávez Bedoya.

### **Ciudad Municipal:**

- Plaza Cívica Ciudad Municipal
- Ingreso de Ciudad Municipal
- Plaza Principal de Villa Canteras
- Complejo Deportivo Asociacion Eduardo de la Pinella

### **Mariscal Castilla:**

- Av. Circunvalación
- Variante Uchumayo
- Av. Arequipa ( coliseo de gallos )Semi Rural Pachacutec.

## **j. INTERSECCION EN VIAS DE ALTA VELOCIDAD SIN PUENTE PEATONAL**

### **Cerro Colorado:**

- Av. Aviacion altura Es Salud – I.E.P. Sagrados Corazones – Metro.

- Vía de Evitamiento con ingreso a Cementerio Jardines de Arequipa
- Vía de Evitamiento ingresos al Camal de Goyo

#### **Ciudad Municipal:**

- Cruce de Ciudad Municipal
- Ingreso a APIPA
- Ingreso a Peru Arbo.

#### **Mariscal Castilla:**

- Semirural Pachacutec Vía de Evitamiento
- Av. Peru con Vía de Evitamiento (Altura de Rico Pollo)

#### **Zamácola:**

- Cruce Vía de Evitamiento

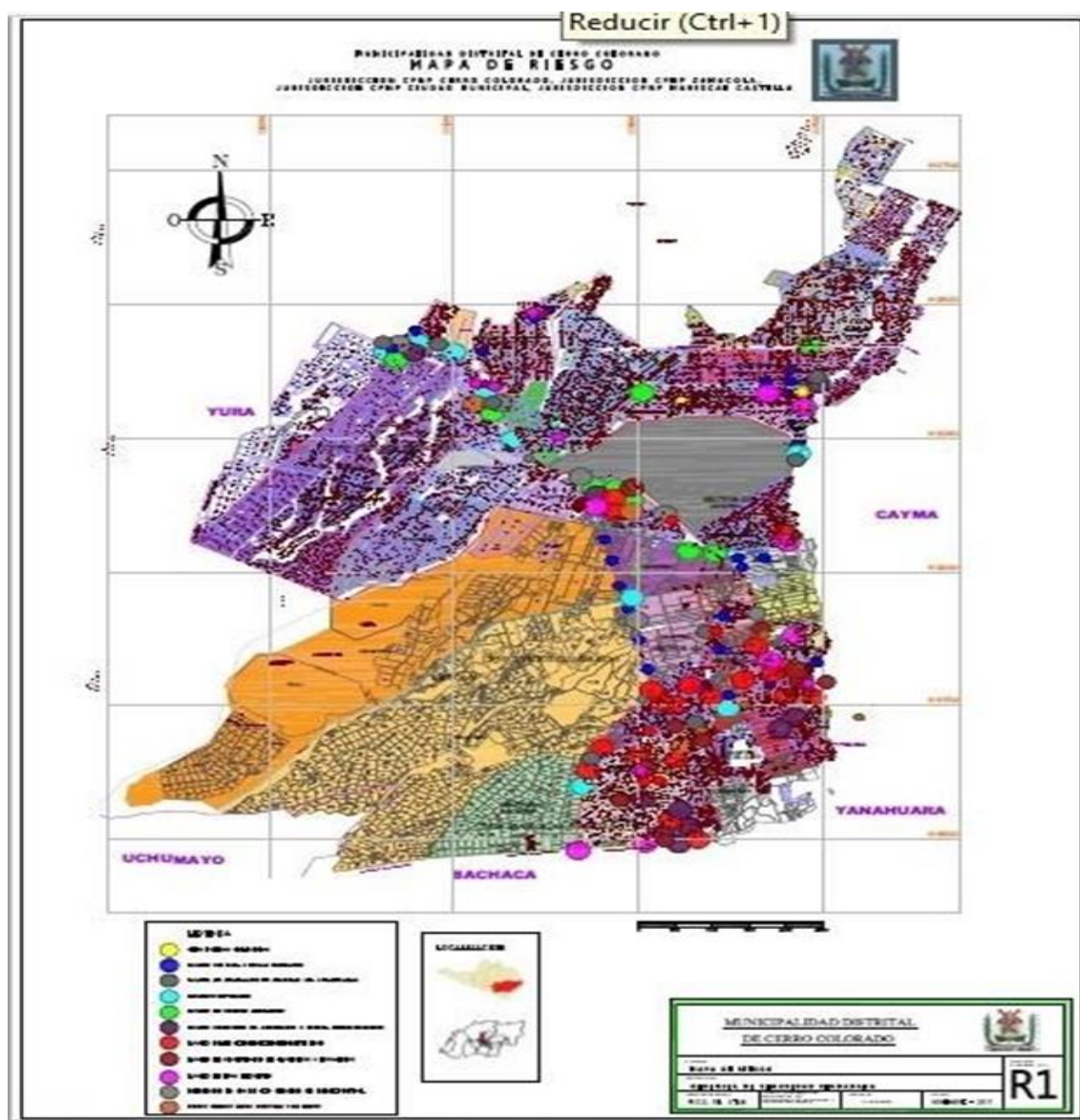
### **k. PUNTOS CRITICOS, ZONAS INSEGURAS O DE RIESGO (EDIFICIOS EN MAL ESTADO U OTROS)**

#### **Mariscal Castilla:**

- Pasaje de ingresos a la Urb. Micaela Bastidas Casa Abandonada.

#### **Cerro Colorado**

- Av. Aviación Km. 5.5. Chacras desoladas.
- Prol. Av. Lima Espaldas del Parque La Esperanza Canchón colinda con la Urb. Santa Sofia.
- Pasaje Olaya con chacras colindantes con la Urb. Valle Blanco.



Mapa del Riesgo : Distrito de Cerro Colorado.

## F. PROBLEMÁTICA EN EL AMBITO EDUCATIVO

Para el Presente periodo Cerro Colorado a efectos de realizar un diagnóstico relacionado con respecto al ámbito educativo se optó por solicitar data a los colegios Públicos emblemáticos de las 04 Jurisdicciones del Distrito que albergan una población considerable de alumnos, a fin de obtener información data registrada en la plataforma SISEVE contra la Violencia Escolar del Ministerio de Educación. Ello a raíz de la ausencia de información por parte de la Ugel Norte. Obteniendo los siguientes resultados.

**a. Abandono o Deserción Escolar.**

En Cerro Colorado existe la siguiente estadística de I.E.

I.E. PUBLICAS DE GESTION PRIVADA	44
I.E. GESTION DIRECTIVA	24
I.E. PRIVADAS DE GESTION DIRECTA	155

El Universo es de 223 I.E. en todo el Distrito de Cerro Colorado, siendo una tarea difícil establecer un porcentaje preciso sobre esta problemática, se toma como nuestra la información alcanzada por la I.E. Juan Domingo Zamácola y Jáuregui que actualmente alberga 1030 alumnos, distribuidos de la siguiente manera :

- PRIMARIA            640 alumnos
- SECUNDARIA        410 alumnos

Se ha identificado casos de Deserción Escolar en la I.E.

- 2015    Deserción        25 casos
- 2016    Deserción        10 casos
- 2018    Deserción        05 casos

Es por ello que se viste necesario incluir en coordinación con la Gerencia de Desarrollo Social, acciones a nivel de Escuela para padres para atacar esta problemática y con el apoyo de la DEMUNA

**b. Consumo de Alcohol y drogas entre Niños y Adolescentes.**

De acuerdo a la estadística reportadas por Serenazgo esta problemática si amerita mayor atención de parte no solo de Seguridad Ciudadana si no de las Gerencias de Desarrollo Social a través de la DEMUNA, en una jurisdicción menos que otra, pero presente en todas. Es por ello que el Municipio de Cerro Colorado ha implementado la Ordenanza Municipal 410 MDCC, que prohíbe y Reglamenta Eventos y celebraciones en la Vía Publica y/o locales públicos o privados, con esta importante herramienta se busca frenar y disminuir el consumo de bebidas alcohólicas en el Distrito y de manera especial en los jóvenes, por ello los operativos de fiscalización constituyen una actividad necesaria en nuestro cuadro de actividades.

No se encuentran registro de estadístico aun, que podrían ayudar a determinar una medición como base inicial, se tendrán información para posterioridad.

Asimismo en el cuadro de actividades se cuenta el programa de coalición comunitaria de cerro colorado “haciendo sostenible un espacio público recuperado”.

### c. Embarazo en Edad Escolar.

De acuerdo a las estadísticas presentadas por las Microredes de Salud del Distrito de Cerro Colorado, se tiene la siguiente información sobre embarazo en Adolescentes.

AMBITO	EMBARAZO EN ADOLESCENTES					
	AÑO 2016		AÑO 2017		1-2 Trimestre 2018	
	N	%	N	%	N	%
M.R. Mariscal Castilla	15	94	15	94	5	31
M.R. Cerro Colorado	11	78	16	80	2	13
M.R. Zamácola	109	96	106	97	8	10
<b>Distrito de Cerro Colorado</b>	<b>135</b>	<b>89</b>	<b>137</b>	<b>90</b>	<b>15</b>	<b>18</b>

Si bien es cierto que el número de adolescentes embarazadas representa un % mínimo frente al total de Población Joven en Cerro Colorado, preocupa que comparado de un año con respecto al otro este vaya en aumento. Amerita una mayor atención en la educación de padres a hijos.

### d. Pandillaje Escolar.

En el Distrito de Cerro a diferencia del año 2018, en este año se tiene reportado, a nivel de serenazgo no existe intervenciones bajo la modalidad de pandillaje. En lo que respecta a las estadísticas de la PNP, no se tienen reportado ninguna denuncia por este tema.

### e. Violencia Familiar.

Las estadísticas tanto de la PNP como Serenazgo ha sido el referente necesario para conducir que en este tema es necesario articular esfuerzos para tratar esta problemática que es bastante álgido en el área de la DEMUNA.

Jurisdicciones de las comisarías de Zamácola y Mariscal Castilla, es por ello que se tiene programado en nuestro cuadro de actividades acciones destinadas a controlar en un primer momento esta problemática.

Nº	MES	CERRO COLORADO	MARISCAL CASTILLA	ZAMACOLA	CIUDAD MUNICIPAL	TOTAL
1er Semestre	Enero	10	3	2	4	19
	Febrero	8	5	6	5	24
	Marzo	9	4	4	2	19
2do Semestre	Abril	4	6	7	1	18
	Mayo	5	8	8	5	26
	Junio	9	4	2	2	17
3er Semestre	Julio	5	5	8	3	21
	Agosto	4	3	6	2	15
	Setiembre	6	2	4	5	17
4to Semestre	Octubre	8	9	6	2	25
	Noviembre	5	2	8	4	19
	Diciembre	6	7	7	2	22
	Total	79	58	68	37	<u>242</u>

Para el Presente periodo Cerro Colorado a efectos de realizar un diagnóstico relacionado con respecto al ámbito educativo se optó por solicitar data a los colegios Públicos emblemáticos de las 04 Jurisdicciones del Distrito que albergan una población considerable de alumnos, a fin de obtener información data registrada en la plataforma SISEVE contra la Violencia Escolar del Ministerio de Educación. Ello a raíz de la ausencia de información por parte de la Ugel Norte. Obteniendo los siguientes resultados.

#### **f. Participación de los Padres de Familia en el Proceso Educativo.**

De acuerdo a lo reportado por Instituciones Educativas como:

- Libertadores de América.
- Juan Domingo Zamácola y Jáuregui.
- Nuestra Señora de los Dolores.

Existe un promedio del 30% de participación de los padres en el proceso educativo de sus hijos en edad escolar.

Aquí a través de la Gerencia de Desarrollo Social se viene trabajando en la sensibilización sobre este tema.

#### **g. Casos de “ acoso escolar ” o “ Bull ying ”**



Esta problemática de acuerdo a la información recogida en las I.E. no representa una preocupación que amerite participación de la GSC, pero si a través de los PPFF en coordinación con los tutores y monitoreo de la dirección Regional de Educación de Arequipa, observación permanente.

#### **G. PROBLEMÁTICA EN EL AMBITO DE SALUBRIDAD.**

La información está relacionada con:

##### **a. Lugares infecciosos y contaminantes :**

En el distrito de Cerro Colorado en la jurisdicción de la Microred de Salud Zamácola existen lugares infecciosos de acuerdo a lo informado por la misma esta red. Se encuentra aniegos y aguas estancadas, que continuación se observa:

- Quebrada de Añashuayco, *aguas servidas*
- Parque industrial de Rio Seco, *aguas de fábricas e industria.*
- Personas adictas alrededores del Mercado de Rio Seco usan como letrina generando malos olores por todo tipo de transeúntes, así mismo el comercio ambulatorio y bebidas sin adecuado control se convierten en potenciales focos contaminantes.

##### **b. Atención de enfermedades infecto-contagiosas (enfermedades de transmisión sexual, tuberculosis, rabia, otros)**

#### **1.- Morbilidad Cerro Colorado ENERO – DICIEMBRE 2018**

##### **10 PRIMERAS CAUSAS DE ETAPAS DEL NIÑO 2018**

<b>N°</b>	<b>DESCRIPCION</b>	<b>TOTAL - 4947</b>	<b>%</b>
<b>1</b>	Enfermedades del sistema respiratorio	2,153	43.52
<b>2</b>	Transtornos mentales y del comportamiento	583	11.78
<b>3</b>	Enfermedades endocrinas	500	10.11
<b>4</b>	Enfermedades del sistema digestivo	478	9.66
<b>5</b>	Enfermedades infecciosas y parasitarias	380	7.68
<b>6</b>	Signos y síntomas	245	4.95
<b>7</b>	Enfermedades de la sangre	167	3.38
<b>8</b>	Enfermedades de la piel	141	2.85
<b>9</b>	Traumatismos y envenenamientos	140	2.83
<b>10</b>	Enfermedades del ojo y anexos	64	1.29

#### 10 PRIMERAS CAUSAS DE ETAPAS DEL ADOLESCENTE 2018

N°	DESCRIPCION	TOTAL - 1372	%
1	Transtornos mentales y del comportamiento	328	23.91
2	Enfermedades del sistema digestivo	262	19.10
3	Enfermedades del sistema respiratorio	247	18.00
4	Enfermedades endocrinas	179	13.05
5	Enfermedades infecciosas y parasitarias	65	4.74
6	Traumatismos y envenenamientos	65	4.74
7	Signos y síntomas	64	4.66
8	Enfermedades del ojo y anexos	44	3.21
9	Enfermedades de la piel	36	2.62
10	Embarazo parto y puerperio	22	1.60

#### 10 PRIMERAS CAUSAS DE ETAPAS DEL ADULTO JOVEN 2018

N°	DESCRIPCION	TOTAL - 3522	%
1	Enfermedades del sistema respiratorio	640	18.17
2	Enfermedades del sistema digestivo	594	16.87
3	Enfermedades endocrinas	524	14.88
4	Embarazo parto y puerperio	363	10.31
5	Enfermedades infecciosas y parasitarias	342	9.71
6	Transtornos mentales y del comportamiento	329	9.34
7	Traumatismo y envenenamiento	202	5.74
8	Enfermedades del sistema genitourinario	146	4.15
9	Signos y síntomas	111	3.15
10	Enfermedades de la piel	83	2.36

#### 10 PRIMERAS CAUSAS DE ETAPAS DEL ADULTO 2018

N°	DESCRIPCION	TOTAL - 5656	%
1	Enfermedades del sistema respiratorio	1146	20.26
2	Enfermedades endocrinas	1026	18.14
3	Enfermedades del sistema digestivo	831	14.69
4	Enfermedades infecciosas y parasitarias	481	8.50
5	Transtornos mentales y del comportamiento	464	8.20
6	Traumatismo y envenenamiento	358	6.33
7	Enfermedades del sistema osteomuscular	288	5.09
8	Enfermedades del sistema genitourinario	240	4.24
9	Signos y síntomas	191	3.38
10	Embarazo parto y puerperio	187	3.31

## 10 PRIMERAS CAUSAS DE ETAPAS DEL ADULTO MAYOR 2018

N°	DESCRIPCION	TOTAL - 2592	%
1	Enfermedades del sistema respiratorio	595	20.96
2	Enfermedades del sistema osteomuscular	466	17.98
3	Enfermedades del sistema digestivo	380	14.66
4	Enfermedades endocrinas	265	10.22
5	Traumatismo y envenenamiento	167	6.44
6	Enfermedades infecciosas y parasitarias	156	6.02
7	Transtornos mentales y del comportamiento	102	3.94
8	Enfermedades del sistema genitourinario	95	3.67
9	Enfermedades de la piel	84	3.24
10	Signos y síntomas	72	2.78

## 2.- ATENCION DE ENFERMEDADES INFECTO CONTAGIOSAS

TBC y enfermedades de transmisión sexual del año 2018 y I trimestre del 2019

	2018	2019
TBC	23	10
ENFERMEDADES DE TRANSMISION SEXUAL	541	149

## 3.- EVALUACION INDICADORES NUTRICIONALES

Desnutrición Crónica

EE.SS	PROMEDIO MENSUAL DE CASOS DE DESNUTRICION CRONICA					
	2016		2017		2018	
	N	%	N	%	N	%
C.S CERRO COLORADO	90	5.8	90	5.8	84	2.6
P.S.A. LIBERTAD	126	7.0	126	7.0	84	2.6
M.R. CERRO COLORADO	216	6.4	216	6.4	164	5

Fuente: SIEN 2016-2018

- La desnutrición crónica en los menores de 5 años, disminuido ligeramente en el I semestre del 2018 como podemos observar: 2016=6.4 % y el 2017=6.4 %, 2018=5% Esto se debería a un mejor registro de los niños que se atienden en los establecimientos de la Microred Cerro Colorado, a diferencia de la jurisdicción de Zamácola la desnutrición crónica es de 477 personas en el año 2018, por ende le damos mayor importancia de esa jurisdicción.

### Desnutrición Aguda

EE.SS	PROMEDIO MENSUAL DE CASOS DE DESNUTRICION AGUDA					
	2016		2017		2018	
	N	%	N	%	N	%
C.S CERRO COLORADO	24	1.5	15	1	21	0.7
P.S.A. LIBERTAD	18	3	3	0.1	4	0.1
M.R. CERRO COLORADO	42	1.3	18	1.1	25	1

Fuente: SIEN 2016-2018

- La desnutrición aguda en los menores de 5 años, disminuyó ligeramente 2016=1.3%; en el 2017=1.7% y 2018 presento un menor porcentaje 1%, a diferencia de la jurisdicción de Zamácola la desnutrición aguda es de 71 personas en el año 2018, por ende le damos mayor importancia de esa jurisdicción.

#### 4.- EPIDEMIAS DE ACERDO A LA ZONA

En nuestra jurisdicción; durante el año 2018, la única enfermedad declarada como epidemia es la rabia canina.

N°	PUESTO DE SALUD	CANTIDAD DE CASOS
1	P.S. PERUARNO	8
2	P.S. CIUDAD MUNICIPAL	8
3	P.S. NAZARENO	6
4	P.S. MARGEN DERECHA	1

### III. RECURSOS

#### 1. MUNICIPALIDAD DISTRITAL DE CERRO COLORADO

##### a. Nombre del Presidente Del CODISEC y de los Funcionarios de la Municipalidad

**PRESIDENTE DEL CODISEC**  
Dr. BENIGNO T. CORNEJO VALENCIA

**Ps. Ángel Córdova Espezua**  
Gerente de Seguridad Ciudadana

Abog. Alexis Gamarra Palomino  
**Sub Gerente Operaciones y Vigilancia Interna**

Sr. Víctor Humberto Limache Sutta

**Sub Gerente de Gestión del Riesgo de Desastre**

Sr. Henry Hugo Salazar Marquina

**Sub Gerente de Transito y Seguridad Vial**

Abog. Roberto Carlos Yañez Valenzuela

**Gerente Municipal de la MDCC**

C.P.C. Noé Enrique Cáceres Medina

**Gerente de Administración y Finanzas de la MDCC**

Eco. Giovanna Monje Coa

**Gerente de Administración Tributaria de la MDCC**

CPC. Ronald Jihuallanca Aqueña

**Gerente de Planificación Presupuesto y  
Racionalización**

Abog. Ricardo Dieter Hualpa Chuctaya

**Gerente de Asesoría Jurídica de la MDCC**

Arq. Jorge Díaz Valencia

**Gerente de Obras Públicas e Infraestructuras**

Lic. Asunción Maxsimiliana Flores Soto

**Gerente de desarrollo Social de la MDCC**

C.P.C. Augusto Richard Garcia Bernal

**Gerente de Servicios a la Ciudad y Ambiente de  
la MDCC**

Abog. Juan José Pineda Avalos

**Procurador Publico Municipal de la MDCC**

Psic. Argelio Ángel Córdova Espezua

**Gerente de Seguridad Ciudadana de la MDCC**

Arq. Jim David Cornejo Cáceres

**Gerente de Desarrollo Urbano y Catastro**

Abog. Luis Alberto Solorio Olivera

**Gerente de Desarrollo Económico Local de la MDCC**

Lic. Rubén Hugo Cari Huamani

**MDCC Jefe de Imagen Institucional**

Eco. Rafael Duilio Berrios Pinto

**Jefe de Oficina De Programación Multianual de Inversiones**

Abog. Noe Cesar Colque Denos

**Secretario General de la MDCC**

Sr. Carlos Medina Añady

**2. UBICACIÓN DEL LOCAL MUNICIPAL Y DE LA SECRETARIA TECNICA DEL CODISEC**

	UBICACIÓN	TELÉFONO	CORREO
Municipalidad Distrital de Cerro Colorado	Calle Mariano Melgar N° 500 - La Libertad	054-382590 FAX 054-254776	www.mdcc.gob.pe
Secretaria Técnica del Comité de Seguridad Ciudadana	Calle 28 de Julio N° 125 -La Libertad	054-253667 RPM #335200	Ofic,seguridad ciudadana

**3. SERVICIO DE SERENAZGO**

**a. Número de personal**

PERSONAL SERENAZGO	
SUPERVISORES	5
SERENOS	101
Operadores	54
Conductores	47
Motociclistas	8



CONDUCTOR AMBULANCIA	3
ENFERMEROS	3
OBSERVATORIO de Seg. Ciud.	1

**a. Centro de Comunicaciones y Operaciones**

RADIOS HANDY modelo ICOM	20
TELEFONOS FIJOS	2
RPM's Operativos	30

**b. Número de vehículos (camionetas, etc)**

CAMIONETAS	7
AUTOS	6
MOTOS	8
AMBULANCIA	1

Nº	Descripción	Unid.	PLACA	Asignada
<b>Unidades Móviles</b>				
5	Camioneta Nissan Fiera 4x2	1	EGT 523	Seg. Ciud.
6	Camioneta Nissan Frontier 4x2	1	EGJ-382	Seg. Ciud
7	Camioneta Nissan Frontier 4x2	1	EGJ-350	Seg. Ciud
8	Camioneta Nissan Frontier 4x2	1	EGJ-346	Seg. Ciud
9	Camioneta Nissan Frontier 4x2	1	EGJ-383	Seg. Ciud
10	Camioneta Nissan Frontier 4x2	1	EGJ-367	Seg. Ciud
11	Camioneta Nissan Frontier 4x2	1	EGJ-612	Seg. Ciud
1	Motocicleta Honda	1	EB- 4836	Seg. Ciud.
2	Motocicleta Honda	1	EB- 5023	Seg. Ciud.
3	Motocicleta Honda	1	EB- 4849	Seg. Ciud.
4	Motocicleta Honda	1	EB- 4940	Seg. Ciud.
5	Motocicleta Honda	1	EB- 5038	Seg. Ciud.
6	Motocicleta Honda	1	EB- 4837	Seg. Ciud.
7	Motocicleta Honda	1	EB- 4877	Supervisor
8	Motocicleta Honda	1	EB- 5069	Supervisor
1	Auto Nissan	1	EGW-286	Seg. Ciud.
2	Auto Nissan	1	EGW-310	Seg. Ciud.
3	Auto Nissan	1	EGW-284	Seg. Ciud.
4	Auto Nissan	1	EGW-269	Seg. Ciud.
5	Auto Nissan	1	EGW-279	Seg. Ciud.
6	Auto Nissan	1	EGW-282	Seg. Ciud.
1	Ambulancia	1	EUC-579	Seg. Ciud.

#### 4. DEFENSORIAS MUNICIPALES DEL NIÑO, NIÑA Y ADOLESCENTES, CENTROS DE EMERGENCIA DE LA MUJER, NUMERO Y UBICACIÓN

INSTITUCIÓN	CANTIDAD	UBICACIÓN	TELÉFONO
Defensoría Municipal del niño, niña y adolescente	1	Alfonzo Ugarte 509 Cerro Colorado	054-382590 Anexo 724

Fuente: Gerencia de Desarrollo Social MDCC

#### 5. ACTIVIDADES DE PROYECCION SOCIAL QUE REALIZA LA MUNICIPALIDAD

ACTIVIDAD	CANTIDAD
VASOS DE LECHE	111
CLUB DE MADRES	01
GRUPOS JUVENILES	02

Fuente: Gerencia de Desarrollo Social MDCC

#### 6. POLICIA NACIONAL DEL PERU

##### a. Nombre de los Comisarios y Correo Electrónico, celulares y RPM.

COMISARIA	NOMBRE	TELÉFONO	CORREO
Cerro Colorado	Cmdte. PNP Edgar Fernando Pastor Muñoz	993593880	Are_ccerrococolorado@pnp.gob.pe
M. Castilla	My. PNP Erick Ysidro Alarcon Gallegos	980210783	Eralga8@ hotmail.com
Zamacola	My. PNP Alfonso Tarrillo Matute	959772087	
C. Municipal	Cap. PNP Eliu Martin Fuentes Ramos	941919462	comisariaciudadmunicipal@Hotmail.com

**b. Nombre, ubicación y teléfonos de la Comisarias**

COMISARIA	UBICACIÓN	TELÉFONO
Cerro Colorado	Av. Alfonso Ugarte S/N	270432
M. Castilla	Calle 28 de Julio y Nicolás de Piérola S/N	445979
Zamacola	Av. Marañón Nro. 502	316697
C. Municipal	Av. Antigua Carretera Yura S/N Mz. B Lt. 5	415741

**c. Número de efectivos policiales por comisarias**

COMISARIA	NUMERO DE EFECTIVOS
Cerro Colorado	74
M. Castilla	53
Zamacola	47
C. Municipal	34
TOTAL	208

**d. Número y tipos de unidades móviles por comisarias**

COMISARIA	TIPO DE UNIDAD MÓVIL	NUMERO
Cerro Colorado	Automóvil	1
	Camioneta Patrullero	3
	Motocicletas	3
M. Castilla	Camioneta hilux	1
	Camioneta Patrullero	2
	Motocicletas honda	2

Zamacola	Camioneta Patrullero	2
	Camioneta	1
	Motocicletas lineales	3
C. Municipal	Camioneta Patrullero	4
	Motocicletas	3

**e. Actividades, programas que desarrolla las Comisarias.**

COMISARIA	ACTIVIDADES
Cerro colorado	<ul style="list-style-type: none"> <li>• Club de menores (vacaciones útiles, campeonatos deportivos y visitas a museos.</li> <li>• Patrullas juveniles. Insertados al programa de la municipalidad jóvenes al rescate</li> <li>• Conformación de red de cooperantes</li> <li>• Policía escolar</li> <li>• Bapes (brigada de auto protección escolar)</li> <li>• Conformación de juntas vecinales</li> </ul>
M. Castilla	<ul style="list-style-type: none"> <li>• Conformación de juntas vecinales de autoprotección</li> <li>• Conformación de policía escolar</li> <li>• Bapes (brigada de auto protección escolar)</li> <li>• Patrullas juveniles</li> <li>• Conformación de red de cooperantes</li> <li>• Club de menores</li> </ul>
Zamacola	<ul style="list-style-type: none"> <li>• Conformación de juntas vecinales</li> <li>• Conformación de red de cooperantes</li> <li>• Club de menores</li> <li>• Patrullas juveniles</li> <li>• Policía escolar</li> <li>• Bapes (brigada de auto protección escolar)</li> </ul>
C. Municipal	<ul style="list-style-type: none"> <li>• Conformación de juntas vecinales</li> <li>• Conformación de red de cooperantes</li> <li>• Club de menores</li> <li>• Patrullas juveniles</li> <li>• Policía escolar</li> <li>• Bapes (brigada de auto protección escolar)</li> </ul>

**f. Frecuencia del Patrullaje Integrado**

COMISARIA	FRECUENCIA DE PATRULLAJE	HORARIOS
Jurisdicción Policial de Cerro Colorado	Diaria	07:00 – 14:00 14:00 – 22:00 22:00 – 07:00
Jurisdicción Policial de M. Castilla	Diaria	07:00 – 14:00 14:00 – 22:00 22:00 – 07:00
Jurisdicción Policial de Zamacola	Diaria	07:00 – 14:00 14:00 – 22:00 22:00 – 07:00

Jurisdicción Policial de C. Municipal	Diaria	07:00 – 14:00 14:00 – 22:00 22:00 – 07:00
---------------------------------------	--------	---

**g. Sedes policiales ubicadas en la jurisdicción.**

SEDES POLICIALES	COMISARIO	CELULAR	DIRECCIÓN	TELÉF.
Unidad Alta Montaña	My. Alvarez Morante Javier		Jr. Ancash Alto Libertad	627380
Unidad DIVINRAP	Cmdte Erick A. Quiroz Davila		Calle Ayacucho # 206 rio seco	509374

**7. ORGANISMOS PUBLICOS ADSCRITOS AL MINISTERIO DEL INTERIOR**

**Oficina Nacional Del Gobierno Interior (Suprefectura)**

NOMBRE	TELEFONO
Dominga Turpo Quispe	927986392

**Ubicación de Sede y teléfono**

SEDE	UBICACIÓN	TELÉFONO
Sub prefectura	Costado Mercado Cerro Colorado	927986392

**Súper Intendencia de Control de Servicios de Seguridad, Armas, Municiones y Explosivos (SUCAMEC) ubicación de empresas de seguridad en el distrito de cerro colorado**

EMPRESAS	UBICACIÓN	TELÉFONO
VIGILANCIA Y SEGURIDAD ORGANIZADA S.A.C.	AV. MCO CAPAC N° 211, MZ. 07, LT.03,S.R. PACHACUTEC	054-214857 054-445018
LIDER SECURITY SAC	CALLE ALFONSO UGARTE, 517 - LA LIBERTAD	989265909
PROTECCION Y RESGUARDO S.A.	PP.JJ. TUPAC AMARU N° 110, CALLE A.A. CACERES	959253047
SEGURIDAD OLIMPO S.A.	CALLE J.M. CUADROS N° 211, LA LIBERTAD	054-484934 993502603
VIGILANCIA Y SEGURIDAD ORGANIZADA S.A.C.	AV. MCO CAPAC N° 211, MZ. 07, LT.03,S.R. PACHACUTEC	054-214857 054-233536

**Súper Intendencia Nacional De Migraciones**

SEDE	UBICACIÓN	TELÉFONO
Aeropuerto - AQP	Aeropuerto Internacional Alfredo Rodríguez Ballón	(054) 443459

## 8. SECTOR JUSTICIA

### Nombres De Juez De Paz (Letrados – No Letrados) Y Jueces Penales

NOMBRE		TELEFONO
Dra. Jenny Condori	LETRADOS	271647
Dra. Gloria Pari Valencia	LETRADOS	271647
Sr. Javier Salamanca Castro	NO LETRADOS	959293860
Sr. Richard Cáceres Chuquicondor	NO LETRADOS	959877778
Sr. Juan Sotelo Ayme	NO LETRADOS	271647
Sra (ta). Gabriela Córdova Cuba	NO LETRADOS	271647
Dr. Sendel Magay Navia Ortega	Juzgado penal Unipersonal	271647
Dr. Edy Leva Cascamayta	Juzgado de Investig. Prepa	271647
Dra. Veronica Huaycho Anco	Juzgado de Flagrancia	271647

### Ubicación De Sedes De Juzgados Y Teléfonos

#### a. Cerro Colorado

NOMBRE	UBICACIÓN	TELÉFONO
Juzgado del Nuevo Código Procesal Penal y 5to Juzgado Paz Letrado – Comisarias	Calle Alfonso Ugarte Nro 119	054-382520

NOMBRE	UBICACIÓN	TELÉFONO
Quinto Juzgado de Investigación Preparatoria con especialidad tributario	Calle 27 de Noviembre Nro 209	054-276370
Primer Juzgado de Familia de Cerro Colorado	Calle 27 de Noviembre Nro 209	054-276370
Juzgado de Paz Letrado de Cerro Colorado	Calle 27 de Noviembre Nro 209	054-276370

### Ubicación y teléfono de la Defensoría de oficio

SEDE	UBICACIÓN	TELÉFONO
Mariscal Castilla	Urb. Bugarillas H-6	054-509262
Semi Rural Pachacutec	Av. Arequipa 904-B	054-445610
Zamacola	Calle Amazonas 403 Zamacola	959071230
Margen Derecha	Asociación Benigno Ballón Farfán, Mz. F, Lte. 22, frente al local del Edén	956963724



## 9. MINISTERIO PUBLICO

Nombre de Fiscal y su Correo

NOMBRE	CORREO
Dra. Gladys Cecilia Ampuero Riega	<a href="mailto:Ceci_ampuero@hotmail.com">Ceci_ampuero@hotmail.com</a>

Ubicación de Sede y su teléfono

SEDE	UBICACIÓN	TELÉFONO
Tercera Fiscalía de Prevención del Delito	Calle la Merced N° 402 Arequipa	054-212311

## 10. SECTOR EDUCACION

Instituciones Educativas por cada nivel y modalidad - Gestión pública y privada

Nº	NIVEL / MODALIDAD	Gestión / cantidad			TOTAL
		Publica	Publica /convenio	Privada	
1	INICIAL	45	15	125	185
2	INICIAL NO ESCOLARIZADA (SET-PRONOEI)	68			68
3	PRIMARIA	28	7	86	121
4	SECUNDARIA	17	9	44	70
5	ESPECIAL PRIMARIA	2		1	3
6	BASICA ALTERNATIVA	3		1	4
7	CETPROS	2	3	6	11
8	INSTITUTOS SUPERIORES NO UNIVERSITARIOS			1	1
9	FILIAL UNIVERSIDAD "UPT"			1	1
<b>TOTAL</b>		<b>165</b>	<b>34</b>	<b>265</b>	<b>464</b>

Fuente: Gerencia de Desarrollo Social- MDCC

**A la fecha la población estudiantil que se tiene en el Distrito de Cerro Colorado es la siguiente:**

Nivel y modalidad	Cantidad de estudiantes Gestión Pública	Cantidad de estudiantes Gestión Privada	TOTAL
Inicial	4294	4397	8691
Inicial no escolarizado	725		725
Primaria	8583	7119	15702
Secundaria	6872	3339	10211
Especial primaria	59	10	69
Basica Alternativa	467	84	551
CTPROS	507	392	899
Institutos Superiores no universitarios		74	74
Filial Universidad "UTP"		100	100
<b>TOTAL</b>	<b>21507</b>	<b>15515</b>	<b>37022</b>

Fuente: Gerencia de Desarrollo Social- MDCC

## 11. SECTOR SALUD

**Ubicación de números de hospitales, clínicas, postas médicas y otros establecimientos, con indicación de la cantidad de profesionales de la salud.**

### a. MICRO RED DE CERRO COLORADO

- Ubicación: Av. Villa Hermosa 320 Urb. La Libertad
- Teléfono: 054-250783

Médicos	Obstetricas	Nutricionista	Técnicos	Total
5	4	1	11	21

**Número de Puestos de Salud: 1**

**Centro de Salud Mental de Alto Libertad:**

- Ubicación: Esquina de Jr. Arequipa con M. Grau
- Teléfono: 445170

Médicos	Obstetricas	Nutricionista	Técnicos	Total
3	4	1	4	12

**b. CENTRO DE SALUD MARISCAL CASTILLA**

- Ubicación: Av. Garcilazo de la Vega Nro. 716
- Teléfono: 054-447855

Médicos	Obstetrices	Nutricionista	Técnicos	Total
4	3	2	5	14

**Número de Puestos de Salud: 3 Puesto de Salud El Cural**

- Ubicación :Km. 6.5 Variante de Uchumayo
- Teléfono: 953250983

Médicos	Obstetrices	Nutricionista	Técnicos	Total
0	1	0	2	3

**Puesto de Salud José Santos Atahualpa**

- Ubicación :Prolongación Progreso S/N
- Teléfono: 942265793

Médicos	Obstetrices	Nutricionista	Técnicos	Total
1	1	0	2	4

**Puesto de S. Semi Rural Pachacutec.**

- Ubicación : Av. Republica de Perú 601 S. R. Pachacutec
- Teléfono: 959047808

Médicos	Obstetrices	Nutricionista	Técnicos	Total
2	2	0	2	6

**c. CENTRO DE SALUD MARITZA CAMPOS DIAZ - ZAMACOLA**

- Ubicación: Calle Yavari S/N Zamácola
- Teléfono: 443087

Médicos	Obstetrices	Nutricionista	Técnicos	Total
12	13	2	12	39

**Número de Puestos de Salud 1 Puesto de Salud PERUARBO**

1. Dirección: Asociacion Peru Arbo S/N
2. Teléfono: 635246

Médicos	Obstetrices	Nutricionista	Técnicos	Total
1	2	0	2	5

**d. CENTRO DE SALUD DE CIUDAD MUNICIPAL**

- Ubicación: Dirección: Zona 1 Lote LL-3
- Teléfono: 415181

Médicos	Obstetrices	Nutricionista	Técnicos	Total
3	3	0	3	9

**Número de Puestos de Salud 2 Puesto de Salud Nazareno**

- Dirección: Asoc. Nazareno, Calle Principal G-12
- Teléfono: 415682

Médicos	Obstetrices	Nutricionista	Técnicos	Total
2	3	1	3	9

**Puesto de Salud Margen Derecha**

- Dirección: Margen Derecha Cono Norte
- Teléfono: 635252

Médicos	Obstetrices	Nutricionista	Técnicos	Total
1	2	1	2	6

**Nombre de Directores de establecimientos y correo electrónico**

ESTABLECIMIENTOS	NOMBRE DIRECTORES	CORREO
<b>MICRO RED CERRO COLORADO</b>	Otto Adalberto Vera Ziavala	<a href="mailto:mrcerroc Colorado@saludar.equipa.gob.pe">mrcerroc Colorado@saludar.equipa.gob.pe</a>
Centro de Salud Mental de Alto Libertad	Otto Adalberto Vera Ziavala	<a href="mailto:mrcerroc Colorado@hotmail.com">mrcerroc Colorado@hotmail.com</a>

<b>MICRO RED MARISCAL CASTILLA</b>	Obs. Katiuska Linares Linares	<a href="mailto:mrmariscalcastilla@saludarequipa.gob.pe">mrmariscalcastilla@saludarequipa.gob.pe</a>
Puesto de Salud El Cural	Obs. Yanet Andia Chavez	<a href="mailto:kassyara3@hotmail.com">kassyara3@hotmail.com</a>
Puesto de Salud Jose Santos Atahualpa	Dra. Haydee León Flores	<a href="mailto:ps.josesantosatahualpa@hotmail.com">ps.josesantosatahualpa@hotmail.com</a>
Puesto de S. Semi Rural Pachacutec.	Dr. Cesar Augusto Núñez Bernal.	<a href="mailto:pspachacutec@hotmail.com">pspachacutec@hotmail.com</a>
<b>MICRO RED MARITZA CAMPOS DIAZ – ZAMACOLA</b>	Dr. Juan Alarcon Arenas	<a href="mailto:mrzamacola@saludarequipa.gob.pe">mrzamacola@saludarequipa.gob.pe</a>
Puesto de Salud PERUARBO	Patricia Chirinos Llanos	<a href="mailto:p.s.peruarbo@saludarequipa.gob.pe">p.s.peruarbo@saludarequipa.gob.pe</a>
Puesto de Salud de Ciudad Municipal	Dra. Elva Miranda Paz	<a href="mailto:p.s.ciudadmunicipal@saludarequipa.gob.pe">p.s.ciudadmunicipal@saludarequipa.gob.pe</a>
Puesto de Salud Nazareno	Obtetriz Luz Mery Terrazas Rodríguez	<a href="mailto:p.s.nazareno@saludarequipa.gob.pe">p.s.nazareno@saludarequipa.gob.pe</a>
Puesto de Salud Margen Derecha	Enfermera Frida Lazo Lazo	<a href="mailto:p.s.margenderecha@saludarequipa.gob.pe">p.s.margenderecha@saludarequipa.gob.pe</a>

## 12. SECTOR MUJER Y POBLACIONES VULNERABLES

### Centros de Emergencia Mujer en Comisaria – MIMP

SEDE	NOMBRE Y APELLIDO	TELÉFONO
Comisaria de Cerro Colorado	Dra. Cecilia Sandoval Vargas	958747012

### Sub Gerencia de la Mujer y Desarrollo Humano de la MDCC

ENCARGADA	NOMBRE Y APELLIDO	TELÉFONO	FIJO
Sub Gerente de la Mujer y Desarrollo Humano	Sr. Carlos Medina Añadí		271148
Encargada de CIAM	Srta. Margarita Pulcha Berroa		
Encargada de OMAPED	Sr. Amador Vega Quispe		

Fuente: Gerencia de Desarrollo Social- MDCC

### 13. COMUNIDAD ORGANIZADA

Coordinadora Distrital de Juntas Vecinales.

NOMBRE	TELEFONO
Sr. Eusebio Quispe Hancoco	996050322

Organizaciones Sociales de Base

NRO.	NOMBRE DEL VASO DE LECHE ZONAS (SEDES)	TOTAL
1	LA LIBERTAD	02
2	CERRO VIEJO	1
3	ALTO LIBERTAD	7
4	ALTO VICTORIA	1
5	SEMI RURAL PACHACUTEC	8
6	MARISCAL CASTILLA	1
7	JOSE SANTOS ATAHUALPA	1
8	TUPAC AMARU	3
9	VICTOR ANDRES BELAUNDE	4
10	ZAMACOLA	2
11	RIO SECO	4
12	NAZARENO	3
13	NUEVA AREQUIPA	1
14	VILLA SAN JUAN	1
15	VILLALOBOS AMPUERO	1
16	JOSE LUIS BUSTAMANTE Y RIVERO	3
17	PERUARBO	4
18	BENIGNO BALLON FARFAN	1
19	JAVIER DE LUNA PIZARRO	1
20	VILLA PARAISO	1
21	NUEVO HORIZONTE	1
22	CARLOS BACA FLOR	1
23	AGUSTO CHAVEZ BEDOYA	1
24	GUILLERMO MERCADO	1
25	SANTA MARIA	1
26	HERNAN BEDOYA FORJA	2
27	LAS AMAZONAS	1
28	FONTANA	1
29	CERRILLOS	1
30	JOSE MARIA ARGUEDAS	1
31	LAS GARDENIAS	1
32	LAS FLORES	3
33	LAS TORRES	1
34	CANTERAS	2
35	MERCADO MAYORISTA	2
36	UPIS EL SALVADOR	2
37	FRANCISCO GARCIA CALDERÓN	2
38	ANDRES AVELINO CACERES	1
39	SOR ANA DE LOS ANGELES	2
40	VILLA MAGISTERIAL	2



41	VILLA AVIACION	1
42	EDUARDO LA PINELLA	11
43	EL TRIUNFO	1
44	CIUDAD MUNICIPAL	16
45	FLORA TRISTAN	1
46	LOS ANGELES	2
	<b>TOTAL</b>	<b>111</b>

Fuente: Gerencia de Desarrollo Social - MDCC

#### Otras organizaciones de carácter social, cultural, religiosa

SEDES	UBICACIÓN	NOMBRE DE REPRESENTANTES
Conservatorio Luis Duncker la Valle	Av. Lima S/N Alto Libertad Cerro Colorado	Sr. Jaime Chávez Vargas
Parroquia Nuestra Sra. De los Dolores	Calle Grau 307 – la Libertad Cerro Colorado	Padre. Alberto Condor Chambilla
Parroquia Nuestra Sra. De la Asunta	Calle Urubamba 305 – Zamacola	Padre. Juan Carlos Armejo Vásquez.
Parroquia Sor Ana de los Ángeles	Calle Amazonas con esquina calle Apurimac S/N (rio Seco)	Padre Edmundo Alarcón Caro
Parroquia Santa María de la Cabeza	Cruce Ciudad Municipal	Padre Francisco
Parroquia Maximiliano Kolbe	Ciudad de Dios Comité 11 Cono Norte	Padre Jose Martin Rivera Rivero
Parroquia Sagrado Corazones	Calle 17 de Abril 208 Mariscal Castilla	Padre Marie Jean Alain

## 14. FINANCIEROS

- a. Se adjunta Matriz de Articulación del Plan Local de Seguridad Ciudadana – 2019 con el PP 0030



## CUADRO DE ACTIVIDADES DEL PLSC 2019

### CUADRO DE ACTIVIDADES DEL PLSC 2019

N°	ACTIVIDADES Y TAREAS DEL PLSC- 2019	UNIDAD DE MEDIDA	META ANUAL	PROGRAMACION TRIMESTRAL ACTIVIDADES				RESPONSABLE
				I	II	III	IV	
1	Presentación del Avance del Plan Local de Seguridad Ciudadana (PLSC) del año 2019, articulado al PP 0030 "Reducción de delitos y faltas que afectan la seguridad ciudadana	PLSC	1	1				Gobierno Local/PNP
2	Asistencia a la capacitación sobre la formulación, financiamiento y ejecución del PLSC.	CAPACITACION	4	2		2		Gobierno Local
3	Ejecución de Patrullaje Integrado	PATRULLAJE	1380	360	360	360	300	PNP- Gobierno Local
4	Ejecución de operativos conjuntos frente a la inseguridad ciudadana.	PLAN	1	1				PNP- Gobierno Local- Ministerio Publico
		EJECUCION	6	1	2	2	1	
5	Plan de Recuperación de Espacios Públicos.	PLAN	1		1			CODISEC
		EJECUCION	1			1		
6	Plan de Programas de Prevención frente a la inseguridad ciudadana.	PLAN	1		1			PNP- Gobierno Local
		EJECUCION	1			2	2	
7	Formulación de recursos para el año fiscal 2020 en los productos del Programa Presupuestal (PP) 0030 "Reducción de los delitos y faltas que afectan la seguridad ciudadana", durante la fase de formulación del presupuesto correspondiente.	FORMULACION	1			1		Gobierno Local
8	Sesiones Ordinarias	SESIONES	12	3	3	3	3	Gobierno Local

9	Mecanismos de consulta del PLSC	CONSULTA	<b>4</b>	1	1	1	1	Gobierno Local- PNP
10	Evaluación de los integrantes del CODISEC	EVALUACION	<b>4</b>	1	1	1	1	Gobierno Local
11	Publicación en la página web municipal Plan local de seguridad ciudadana y directorio,	PUBLICACION	<b>1</b>	1				Gobierno Local
12	Publicación en la página web municipal los acuerdos de las sesiones ordinarias y evaluación de los integrantes del CODISEC,	PUBLICACION	<b>12</b>	3	3	3	3	Gobierno Local
13	Campaña en Seguridad Ciudadana a través de boletines enfocado en la prevención del delito y la violencia	CAMPAÑA	<b>3</b>		1	1	1	Gobierno Local- PNP - CEM
14	Programa radial “La Hora de tu Seguridad “, para sensibilizar a la población sobre la importancia de involucrarse con su seguridad.	PROGRAMA	<b>36</b>		12	12	12	Gobierno Local
15	Charlas de prevención del delito dirigido a PPFF “Escuela para PPFF fuera de la escuela” dirigido a empresas, asociaciones vecinales, organizaciones, gremios	Charla	<b>3</b>		1	1	1	PNP – MP – INPE
16	Operativos de fiscalización e intervención a lugares de expendio de bebidas alcohólicas y lugares de venta y distribución de droga, plenamente identificados.	Operativo	<b>6</b>		3	3	3	CODISEC - PNP
17	Charlas de Prevención del delito dirigido a estudiantes	Charla	<b>3</b>		1	1	1	PNP – MP – INPE

18	Programa de la Coalición Comunitaria de Cerro Colorado	CONSULTA	2			1	1	Gobierno Local- PNP
19	Capacitación al personal de Serenazgo sobre las intervenciones en materia de Violencia Familiar y Jóvenes en estado de ebriedad y arresto ciudadano	EVALUACION	100		100			Gobierno Local
20	<b>Ejecución del Programa de Prevención Social en materia de Seguridad Ciudadana.</b> 1. Programa recreativos deportivos, motivacionales, de difusión que fomenten la no violencia y la seguridad ciudadana. 2. Acciones de Juntas Vecinales. 3. Brigadas de Autoprotección Escolar (BAPES) y 4.Prevencon con la policía escolar en las IE. De la Jurisdicción.	PUBLICACION	4	1	1	1	1	Gobierno Local



# **MATRIZ DE ARTICULACION DEL AVANCE PLSC – 2019 CON EL PP 0030**



**ANEXO 4 : ACTIVIDADES Y TAREAS DEL PLAN LOCAL DE SEGURIDAD CIUDADANA ( PLSC ) DE LA MUNICIPALIDAD DE CERRO COLORADO - AÑO FISCAL 2019, ARTICULADO CON EL PRESUPUESTO ASIGNADO EN EL PROGRAMA PRESUPUESTAL 0030 “ REDUCCION DE DELITOS Y FALTAS QUE AFECTA LA SEGURIDAD CIUDADANA ”**

Nº	ACTIVIDAD DEL PLSC	UNIDAD DE MEDIDA	META ANUAL	METAS TRIMESTRALES				PROGRAMA PRESUPUESTAL 0030			
				1	2	3	4	PRODUCTO	ACTIVIDAD	UNIDAD DE MEDIDA	COSTO S/.
1	Presentación del Avance del Plan Local de Seguridad Ciudadana (PLSC) del año 2019, articulado al PP 0030 Reducción de Delitos y Faltas que afectan la Seguridad Ciudadana	PLSC	1	1				3.000356 : Comunidad Organizada a favor de la Seguridad Ciudadana	5.004167 : Comunidad recibe acciones de prevención en el marco del PLSC	PLSC	S/. 1,600.00
2	Asistencia a la capacitación sobre la formulación, financiamiento y ejecución del PLSC	CAPACITACION	4	2		2		3.000356 : Comunidad Organizada a favor de la Seguridad Ciudadana	5.004167 : Comunidad recibe acciones de prevención en el marco del PLSC	MIEMBRO CAPACITADO	S/. 0.00
3	Ejecución de Patrullaje Integrado	Patrullaje	1380	360	360	360	300	3.000355 : Patrullaje por Sector	5004156 : Patrullaje Municipal por Sector	Sector Patrullado	S/. 2,981,444.00
	Mantenimiento y Reposición de Vehículos para Patrullaje por Sector	Vehículos						3.000355 : Patrullaje por Sector	5.004964 : Mantenimiento y reposición de Vehículos para Patrullaje por Sector	Vehículos	S/. 444,747.00

<b>4</b>	Ejecución de Operativos conjuntos frente a la Inseguridad Ciudadana	PLAN	1	1				3.000355 : Patrullaje por Sector	5004156 : Patrullaje Municipal por Sector	OPERATIVO	<b>S/. 19,000.00</b>
		EJECUCION	6	1	2	2	1			PLAN	
<b>5</b>	Plan de Recuperación de Espacios Públicos	PLAN	1		1			3.000356 : Comunidad Organizada a favor de la Seguridad Ciudadana	5.004167 : Comunidad recibe acciones de prevención en el marco del PLSC	INFORME	<b>S/. 2,500.00</b>
		EJECUCION	1			1				PLAN	
<b>6</b>	Plan de Programas de Prevención frente a la Inseguridad Ciudadana	PLAN	1		1			3.000356 : Comunidad Organizada a favor de la Seguridad Ciudadana	5.004167 : Comunidad recibe acciones de prevención en el marco del PLSC	INFORME	<b>S/. 38,920.00</b>
		EJECUCION	1			2	2			PLSC	
<b>7</b>	Formulación de recursos para el año fiscal 2020 en los productos del Programa Presupuestal (PP) 0030 "Reducción de los Delitos y faltas que afectan la Seguridad Ciudadana", durante la fase de formulación del presupuesto correspondiente	FORMULACION	1			1		3.000356 : Comunidad Organizada a favor de la Seguridad Ciudadana	5.004167 : Comunidad recibe acciones de prevención en el marco del PLSC	ACTA	<b>S/. 0.00</b>
<b>8</b>	Sesiones Ordinarias	SESIONES	12	3	3	3	3	3.000356 : Comunidad Organizada a favor de la Seguridad Ciudadana	5.004167 : Comunidad recibe acciones de prevención en el marco del PLSC	CONSULTA	<b>S/. 330.00</b>

<b>9</b>	Mecanismos de consulta del PLSC	CONSULTA	4	1	1	1	1	3.000356 : Comunidad Organizada a favor de la Seguridad Ciudadana	5.004167 : Comunidad recibe acciones de prevención en el marco del PLSC	INFORME	<b>S/. 3,280.00</b>
<b>10</b>	Evaluación de los Integrantes del CODISEC	EVALUACION	4	1	1	1	1	3.000356 : Comunidad Organizada a favor de la Seguridad Ciudadana	5.004167 : Comunidad recibe acciones de prevención en el marco del PLSC	PUBLICACION WEB	<b>S/. 0</b>
<b>11</b>	Publicación en la página web Municipal Plan Local de Seguridad Ciudadana	PUBLICACION	1	1				3.000356 : Comunidad Organizada a favor de la Seguridad Ciudadana	5.004167 : Comunidad recibe acciones de prevención en el marco del PLSC	INFORME	<b>S/. 0</b>
<b>12</b>	Publicación en la página web Municipal los acuerdos de las sesiones ordinarias y evaluación de los Integrantes del CODISEC	PUBLICACION	12	3	3	3	3	3.000356 : Comunidad Organizada a favor de la Seguridad Ciudadana	5.004167 : Comunidad recibe acciones de prevención en el marco del PLSC	INFORME	<b>S/. 0</b>

<b>13</b>	Campaña en : Seguridad Ciudadana a través de boletines enfocado en la prevención de la Violencia Familiar y Trata de Personas	CAMPAÑA	3		1	1	1	3.000356 : Comunidad Organizada a favor de la Seguridad Ciudadana	5.004167 : Comunidad recibe acciones de prevención en el marco del PLSC	INFORME	<b>S/. 3,250.00</b>
<b>14</b>	Programa radial en preñción de la Violencia Familiar Trata de Personas para sensibilizar a la población sobre la importancia de involucrarse con su seguridad, a través de la participación de especialista	PROGRAMA	24		8	8	8	3.000356 : Comunidad Organizada a favor de la Seguridad Ciudadana	5.004167 : Comunidad recibe acciones de prevención en el marco del PLSC	INFORME	<b>S/. 0</b>
<b>15</b>	Charlas de Prevención del Delito dirigido al PPFF fuera de la escuela Dirigido a Empresas, Asociaciones Vecinales, Organizaciones	CAMPAÑA	3		1	1	1	3.000356 : Comunidad Organizada a favor de la Seguridad Ciudadana	5.004167 : Comunidad recibe acciones de prevención en el marco del PLSC	CAMPAÑA	<b>S/. 350.00</b>
<b>16</b>	Operativos de fiscalización e intervención a lugares de bebidas alcohólicas y lugares de venta y distribución de drogas, plenamente identificados	OPERATIVO	6		3	3	3	3.000356 : Comunidad Organizada a favor de la Seguridad Ciudadana	5.004167 : Comunidad recibe acciones de prevención en el marco del PLSC	PROGRAMA	<b>S/. 0</b>

<b>17</b>	Charlas de prevención del delito dirigido a estudiantes	CHARLA	2			1	1	3.000356 : Comunidad Organizada a favor de la Seguridad Ciudadana	5.004167 : Comunidad recibe acciones de prevención en el marco del PLSC	CHARLA	<b>S/. 350.00</b>
<b>18</b>	Programa de la Coalición comunitaria de Cerro Colorado	ACTIVIDAD	2			1	1	3.000356 : Comunidad Organizada a favor de la Seguridad Ciudadana	5.004167 : Comunidad recibe acciones de prevención en el marco del PLSC	Alumno Capacitado	<b>S/.0</b>
<b>19</b>	Capacitación al Personal de serenazgo sobre las intervenciones en materia de Violencia Familiar y Jóvenes en estado de ebriedad y arresto ciudadano	SERENOS CAPACITADOS	100		100			3.000355 : Patrullaje por sector	5.003048 : Comunidad recibe acciones de prevención en el marco del PLSC	CAPACITACION	<b>S/. 10,985.00</b>
<b>20</b>	<b>Ejecución del Programa de Prevención Social en materia de Seguridad Ciudadana.</b> 1. Programa recreativos deportivos, motivacionales, de difusión que fomenten la no violencia y la seguridad ciudadana 2. Acciones de Juntas Vecinales 3. Brigadas de Autoprotección Escolar (BAPES) y 4. Prevención con la policía escolar en las IE. De la Jurisdicción.	PROGRAMAS	4	1	1	1	1	3.000356 : Comunidad Organizada a favor de la Seguridad Ciudadana	5.004167 : Comunidad recibe acciones de prevención en el marco del PLSC	Alumnos Sensibilizados	<b>S/. 10,600.00</b>
										<b>TOTAL</b>	<b>S/. 3,517,356.00</b>

**RESUMEN ANEXO 4 : ACTIVIDADES Y TAREAS DEL PLAN LOCAL DE SEGURIDAD CIUDADANA ( PLSC ) DE LA MUNICIPALIDAD DE CERRO COLORADO - AÑO FISCAL 2019, ARTICULADO CON EL PRESUPUESTO ASIGNADO EN EL PROGRAMA PRESUPUESTAL 0030 “ REDUCCION DE DELITOS Y FALTAS QUE AFECTA LA SEGURIDAD CIUDADANA ”**

PRODUCTO	UNIDAD DE MEDIDA	ACTIVIDAD	UNIDAD DE MEDIDA	PRESUPUESTO S/.
<b>3000355 PATRULLAJE POR SECTOR</b>	<b>520 SECTOR</b>	<b>5003048 : Planificación del Patrullaje por Sector</b>	<b>091 PLAN</b>	<b>S/. 10,985.00</b>
		<b>50004156 : Patrullaje Municipal por Sector-Serenazgo</b>	<b>520 SECTOR</b>	<b>S/. 3,000,444.00</b>
		<b>50004964 : Mantenimiento y reposición de vehículo para Patrullaje por Sector</b>	<b>421 VEHICULOS</b>	<b>S/. 444,747.00</b>
<b>3000356 : COMUNIDAD ORGANIZADA A FAVOR DE LA SEGURIDAD CIUDADANA</b>	<b>446 PROGRAMA</b>	<b>5004167 : Comunidad recibe acciones de prevención en el Plan Local de Seguridad Ciudadana</b>	<b>446 PROGRAMA</b>	<b>S/. 61,180.00</b>
<b>TOTAL RECURSOS FINANCIEROS</b>				<b>S/. 3,517,356.00</b>





## **ACTAS**

- **INSTALACION DE CODISEC 2019**
- **DESIGNACION DE SECRETARIO TECNICO 2019**
- **PRIMERA SESION DONDE SE APRUEBA EL PLSC 2019**